

















- ### Legende
-  Staatsgrenze
  -  Landesgrenze
  -  Reg.-Bez. Grenze
  -  Kreisgrenze
  -  Gemeindegrenze
  -  Gemarkungsgrenze
  -  Flurgrenze
  -  Lfd. Nr. der von der Planung betroffenen Flurstücke
  -  Lfd. Nr. der von der dauerhaften Zuwegung betroffenen Flurstücke
  -  Anlagengelände
  -  Sichtschutzbepflanzung
  -  temporäre Arbeitsfläche
  -  dauerhafte Zuwegung
  -  dauerhafte Zuwegung und Wirtschaftsweg mit Wegerecht (Grunddienstbarkeit)
  -  Wirtschaftsweg mit Wegerecht (Grunddienstbarkeit)
  -  Planung
- Eintragung in diesem Farbton  
ehemaliger Planungsstand

**Auslegungsvermerk der Gemeinde**  
(Öffentlichkeitsbeteiligung § 43b EnWG)

Der Plan hat ausgelegen in der Zeit vom ..... 20 ....  
bis ..... 20 ....  
in der Gemeinde .....

**Gemeinde**

Siegel

**Planfeststellungsvermerk der Planfeststellungsbehörde**

Nach § 43b EnWG i.V.m. § 74 VwVfG planfestgestellt durch Beschluss vom ..... 20 ....

**Planfeststellungsbehörde**

Siegel

**Auslegungsvermerk der Gemeinde**  
(Planfeststellungsbeschluss und festgestellter Plan ( § 43b EnWG i.V.m. § 74 VwVfG))

Der Planfeststellungsbeschluss und Ausfertigung des festgestellten Planes haben ausgelegen in der Zeit vom ..... 20 ....  
bis ..... 20 ....  
in der Gemeinde .....

**Gemeinde**

Siegel

110-/380-kV-Höchstspannungsleitung  
Wehrendorf - Gütersloh (EnLAG, Vorhaben 16)  
Abschnitt: Pkt. Hessel- Pkt. Königsholz (Landesgrenze NRW/NDS)

**Neubau der Kabelübergabestation  
Riesberg, Stations-Nr. 01209**

**Lageplan**

1:1000

GEMARKUNG : BORGHOLZHAUSEN  
Gemeinde : Borgholzhausen  
Kreis : Gütersloh  
Reg.-Bez. : Detmold  
Land : Nordrhein-Westfalen

Katasteramt : Kreis Gütersloh  
Grundbuchamt : Halle (Westf.)

3. Planänderung

Ausgabe:	02.05.2023	09:47:11
Erstellt:	15.07.2020	10:18:48
Inhalt:	Planung	

