

Planfeststellungsunterlage

Aufgestellt:
Paderborn, den 10.06.2016
Westfalen Weser Netz GmbH i.V. *[Signature]* i.A. *H.G. Weike*



Leitungsrechtsregister

1. Deckblattänderung

Anlage 10.1

Blatt: 1/8
Datum: 23.05.2016
/ 09.07.2021

110-kV-Leitung 166/167 Uphausen - Minden/West

Eigentümer Schlüsselnummer	Grundstück-/ Ordnungsnummer	Blattnummer Lageplan	Leitungsfeld	Flurstücksdaten							Grundbuch				Mast			Flächeninanspruchnahme [m²]					Bemerkungen
				Stadt/ Gemeinde	Gemarkung	Flur	Flst.-Nr.	Fläche in m²	Nutzungsart (ALKIS)	Amtsgericht Grundbuch- amt	Bezirk	Blatt	BV.-Nr.	Nr.	Größe [m x m]	Anteil %	Freileitung		Zuwegung				
																	dauernd gesamt	vorüber- gehend davon Mast	dauernd	vorüber- gehend			
1	2	3	5	6	7	8	9	10	11	12	13	14	15	16	17	18	19	20	21	22	23	24	
± 131	1	1	68 - 1	Minden, Stadt	Dützen	5	5	17860	Landwirtschaft (Ackerland)	Minden	Dützen	000395 002210	0005 0003	68	Bestand	100	735		2096				
± 131	2	1	68 - 1	Minden, Stadt	Dützen	5	4	15917	Landwirtschaft (Ackerland)	Minden	Haddenhausen	000394 002210	0001 0002				498		709	151			
3	3	1	68 - 1	Minden, Stadt	Dützen	7	73	5331	Straßenverkehr	Minden	Dützen	000250	0159				331						
± 130	4	1	68 - 1	Minden, Stadt	Dützen	7	75	23847	Landwirtschaft (Ackerland)	Minden	Dützen	000395	0016				1636			12			
4	5	1	68 - 1	Minden, Stadt	Dützen	7	76	13869	Landwirtschaft (Ackerland)	Minden	Dützen	000493	0020				6437			67			
5	5	1	68 - 1	Minden, Stadt	Dützen	7	76	13869	Landwirtschaft (Ackerland)	Minden	Dützen	000493	0020				6437						
3	6	1	68 - 1, 1 - 2	Minden, Stadt	Dützen	7	77	4671	Weg (Fahrweg)	Minden	Dützen	000250	0160				1325						
6	1	1	68 - 1, 1 - 2	Minden, Stadt	Haddenhausen	1	59	32756	Landwirtschaft (Ackerland)	Minden	Haddenhausen	000116	0036	1	3x3	100	3513	9	944			14	
3	2	1	1 - 2	Minden, Stadt	Haddenhausen	1	33	2333	Weg (Fahrweg)	Minden	Haddenhausen	000211	0007				297						
7 133	3	1	1 - 2	Minden, Stadt	Haddenhausen	1	30	11935	Landwirtschaft (Ackerland)	Minden	Dützen Haddenhausen	000046 002058	0030 0002				5015			22			
7 133	4	1	1 - 2	Minden, Stadt	Haddenhausen	1	31	12500	Landwirtschaft (Ackerland)	Minden	Haddenhausen	000166 002058	0001 0005				3458			23			
9	5	1	1 - 2 2 - 3	Minden, Stadt	Haddenhausen	1	584	17096	Straßenverkehr	Minden	Haddenhausen	000085	0036				795			29		Lübbecker Straße Bundesstraße B 65	
10 15	6	1, 2	1 - 2 2 - 3	Minden, Stadt	Haddenhausen	1	29	37591	Landwirtschaft (Ackerland)	Minden	Haddenhausen	000140 000109	0024 0075	2	3x3	100	5497	9	402			21	
11 127	7	1, 2	2 - 3	Minden, Stadt	Haddenhausen	1	28	9771	Landwirtschaft (Ackerland)	Minden	Haddenhausen	000108 000037	0011 0002				3726		34			316	
7 133	8	1, 2	1 - 2	Minden, Stadt	Haddenhausen	1	25	7057	Landwirtschaft (Ackerland)	Minden	Dützen	000046 002058	0016 0001				208		1011 1206			368	
3	9	1, 2	2 - 3	Minden, Stadt	Haddenhausen	1	290	9071	Straßenverkehr	Minden	Haddenhausen	000211	0190				298						
12	10	1, 2	3 - 4	Minden, Stadt	Haddenhausen	8	52	7389	Landwirtschaft (Grünland)	Minden	Dützen	000236	0040	3	4x4	100	2105	16	34				
3	11	1, 2	3 - 4	Minden, Stadt	Haddenhausen	8	53	671	Fließgewässer (Graben)	Minden	Haddenhausen	000211	0148				109		34				
13 132	12	1, 2	3 - 4	Minden, Stadt	Haddenhausen	8	55	8298	Landwirtschaft (Grünland)	Minden	Haddenhausen	000162 000408	0039 0003				325		1076				
14	13	1, 2	3 - 4	Minden, Stadt	Haddenhausen	8	51	5268	Landwirtschaft (Grünland)	Minden	Haddenhausen	000115	0002				1900						
3	14	1, 2	3 - 4	Minden, Stadt	Haddenhausen	8	50	585	Fließgewässer (Graben)	Minden	Haddenhausen	000211	0147				204						
15	15	1, 2	3 - 4	Minden, Stadt	Haddenhausen	8	49	8489	Landwirtschaft (Grünland)	Minden	Haddenhausen	000109	0074				2908						
16	16	1, 2	3 - 4	Minden, Stadt	Haddenhausen	8	48	7692	Landwirtschaft (Grünland)	Minden	Haddenhausen	000124	0014				2482					85	
10 15	17	1, 2	3 - 4 4 - 5	Minden, Stadt	Haddenhausen	8	44	13098	Landwirtschaft (Grünland)	Minden	Haddenhausen	000140 000109	0049 0077				3986		223			26 460	
17	18	1, 2	3 - 4 4 - 5	Minden, Stadt	Haddenhausen	8	43	3324	Landwirtschaft (Grünland)	Minden	Haddenhausen	000309	0006	4	3x3	100	767	9					
18	19	1, 2	4 - 5	Minden, Stadt	Haddenhausen	8	42	11695	Industrie- und Gewerbefläche (Betriebsfläche Versorgungs-)	Minden	Dützen	000440	0011				2661						
3	20	2	4 - 5	Minden, Stadt	Haddenhausen	8	54	4163	Weg (Fahrweg)	Minden	Haddenhausen	000211	0149				293						
19	21	2	4 - 5	Minden, Stadt	Haddenhausen	8	45	3378	Landwirtschaft (Grünland)	Minden	Dützen	002078	0003				9						

Planfeststellungsunterlage

Aufgestellt:
Paderborn, den 10.06.2016
Westfalen Weser Netz GmbH i.V. *[Signature]* i.A. *H. G. Weike*



Leitungsrechtsregister

1. Deckblattänderung

Anlage 10.1


Blatt: 2/8
Datum: 23.05.2016
/ 09.07.2021

110-kV-Leitung 166/167 Uphausen - Minden/West

Eigentümer Schlüsselnummer	Grundstück-/ Ordnungsnummer	Blattnummer Lageplan	Leitungsfeld	Flurstücksdaten							Grundbuch				Mast			Flächeninanspruchnahme [m²]					Bemerkungen
				Stadt/ Gemeinde	Gemarkung	Flur	Flst.-Nr.	Fläche in m²	Nutzungsart (ALKIS)	Amtsgericht Grundbuch- amt	Bezirk	Blatt	BV.-Nr.	Nr.	Größe [m x m]	Anteil %	Freileitung		Zuwegung				
																	dauernd gesamt	vorüber- gehend	dauernd	vorüber- gehend			
1	2	3	5	6	7	8	9	10	11	12	13	14	15	16	17	18	19	20	21	22	23	24	
20	22	2	4 - 5	Minden, Stadt	Haddenhausen	8	97	38000	Landwirtschaft (Grünland)	Minden	Dützen	001346A	0012				936		287		134 154		
3	23	2	4 - 5	Minden, Stadt	Haddenhausen	8	16	9649	Weg (Fahrweg)	Minden	Haddenhausen	000211	0142				359						
21	24	2	4 - 5 5 - 6	Minden, Stadt	Haddenhausen	8	104	52076	Landwirtschaft (Ackerland) Landwirtschaft (Grünland)	Minden	Dützen	000342	0069	5 3x3		100	8068	9	540 31				
22	1	2	4 - 5 5 - 6	Minden, Stadt	Minden	87	129	12452	Graben	Minden	Minden	090002	0066				590					Bastau	
23	2	2	4 - 5 5 - 6	Minden, Stadt	Minden	87	121	7664	Landwirtschaft (Ackerland)	Minden	Minden	004188	0029	5 3x3		100	1061	9	250 1515		280		
3	3	2	5 - 6	Minden, Stadt	Minden	87	98	8645	Straßenverkehr	Minden	Minden	003998	0460				509						
23	4	2	5 - 6	Minden, Stadt	Minden	87	95	26654	Fläche gemischter Nutzung (Gebäude- und Freifläche Land-)	Minden	Minden	004188	0028				5623						
24	5	2	5 - 6	Minden, Stadt	Minden	87	96	12612	Landwirtschaft (Ackerland)	Minden	Minden	004851	0030				1897		61				
25	6	2	5 - 6	Minden, Stadt	Minden	87	85	10956	Fließgewässer (Bach)	Minden	Minden	090002	0065				497					Großer Mittelbach	
3	7	2	5 - 6	Minden, Stadt	Minden	87	89	1625	Weg (Fahrweg)	Minden	Minden	003998	0465				195						
26	8	2	5 - 6 6 - 7	Minden, Stadt	Minden	87	88	26797	Landwirtschaft (Ackerland) Landwirtschaft (Grünland)	Minden	Minden	005282	0027				3400						
27	9	2	6 - 7	Minden, Stadt	Minden	87	87	10467	Landwirtschaft (Ackerland) Landwirtschaft (Grünland)	Minden	Minden	005424	0001	6 3x3		100	3539	9	250	7			
28	9	2	6 - 7	Minden, Stadt	Minden	87	87	10467	Landwirtschaft (Ackerland) Landwirtschaft (Grünland)	Minden	Minden	005424	0001	6 3x3		100	3539	9	250	7			
29 134	10	2	6 - 7	Minden, Stadt	Minden	87	128	5866	Landwirtschaft (Ackerland) Weg	Minden	Minden	009265B 004823	0001 0009				12						
29 135	10	2	6 - 7	Minden, Stadt	Minden	87	128	5866	Landwirtschaft (Ackerland) Weg	Minden	Minden	009265B 004823	0001 0009				12						
3	11	2	6 - 7	Minden, Stadt	Minden	87	66	11309	Straßenverkehr	Minden	Minden	003998	0459				556						
30	12	2	6 - 7	Minden, Stadt	Minden	87	62	28823	Landwirtschaft (Grünland)	Minden	Minden	002317	0047				1778		81				
31	13	2	6 - 7	Minden, Stadt	Minden	87	63	3827	Landwirtschaft (Grünland)	Minden	Häverstädt	000205	0019				1315						
32	14	2	6 - 7	Minden, Stadt	Minden	87	64	3993	Landwirtschaft (Grünland)	Minden	Minden	002554	0006				1375						
32	15	2, 3	6 - 7	Minden, Stadt	Minden	87	67	8079	Landwirtschaft (Grünland)	Minden	Minden	002554	0003				2796		1053				
26	16	2, 3	6 - 7 7 - 8	Minden, Stadt	Minden	87	68	3773	Landwirtschaft (Grünland)	Minden	Minden	005282	0031	7 4x4		100	1185	16	215				
33	17	2, 3	6 - 7 7 - 8	Minden, Stadt	Minden	87	69	11657	Landwirtschaft (Grünland)	Minden	Häverstädt	000162	0023				2315		329				
3	18	2, 3	7 - 8	Minden, Stadt	Minden	87	65	5465	Weg (Fahrweg)	Minden	Minden	003998	0466				809		329				
34	19	2, 3	7 - 8	Minden, Stadt	Minden	87	125	5007	Landwirtschaft (Grünland)	Minden	Minden	003309	0006				805						
35	20	2, 3	7 - 8	Minden, Stadt	Minden	87	44	7345	Fließgewässer (Graben)	Minden	Minden	090002	0063				1619					Hauptableiter	
36	21	2, 3	7 - 8	Minden, Stadt	Minden	87	126	5007	Landwirtschaft (Grünland)	Minden	Minden	000059	0048				642						
37	22	2, 3	7 - 8	Minden, Stadt	Minden	87	71	13612	Landwirtschaft (Grünland)	Minden	Minden	003407	0031				895						

Planfeststellungsunterlage Aufgestellt: Paderborn, den 10.06.2016 Westfalen Weser Netz GmbH i.V. <i>W. G. Weike</i> i.A. <i>H. G. Weike</i>				Leitungsrechtsregister 1. Deckblattänderung										Anlage 10.1 Blatt: 3/8 Datum: 23.05.2016 / 09.07.2021									
110-kV-Leitung 166/167 Uphausen - Minden/West																							


Eigentümer Schlüsselnummer	Grundstück-/ Ordnungsnummer	Blattnummer Lageplan	Leitungsfeld	Flurstücksdaten							Grundbuch				Mast			Flächeninanspruchnahme [m²]					Bemerkungen
				Stadt/ Gemeinde	Gemarkung	Flur	Flst.-Nr.	Fläche in m²	Nutzungsart (ALKIS)	Amtsgericht Grundbuch- amt	Bezirk	Blatt	BV.-Nr.	Nr.	Größe [m x m]	Anteil %	Freileitung		Zuwegung				
																	dauernd gesamt	davon Mast	vorüber- gehend	dauernd	vorüber- gehend		
1	2	3	5	6	7	8	9	10	11	12	13	14	15	16	17	18	19	20	21	22	23	24	
38	23	2, 3	7 - 8	Minden, Stadt	Minden	87	41	12772	Landwirtschaft (Grünland)	Minden	Minden	003307	0003				148						
39 137	24	2, 3	7 - 8	Minden, Stadt	Minden	87	40	7024	Landwirtschaft (Grünland)	Minden	Stemmer	000139 017630	0013 0001				560						
40	25	2, 3	7 - 8	Minden, Stadt	Minden	87	72	4324	Landwirtschaft (Grünland)	Minden	Minden	005272	0007				24						
41	26	3	7 - 8	Minden, Stadt	Minden	87	39	9329	Landwirtschaft (Grünland)	Minden	Minden	006548A	0001				1344		143		639		
42	27	3	7 - 8	Minden, Stadt	Minden	87	38	10757	Landwirtschaft (Grünland)	Minden	Minden	000220	0012				2188						
43	28	3	7 - 8	Minden, Stadt	Minden	27	148	1873	Fließgewässer (Graben)	Minden	Minden	090002	0001				412					Höftgraben	
44	29	3	7 - 8	Minden, Stadt	Minden	27	149	4669	Landwirtschaft (Grünland)	Minden	Hahlen	000342	0023	8	3x3	100	1004	9	196		551		
45 136	30	3	8 - 9	Minden, Stadt	Minden	27	150	9189	Landwirtschaft (Grünland)	Minden	Hahlen	000280 000227	0008 0045				2068		291				
46	31	3	8 - 9	Minden, Stadt	Minden	27	151	20835	Landwirtschaft (Grünland)	Minden	Hartum	000087	0009				5214						
36	32	3	8 - 9	Minden, Stadt	Minden	27	152	1485	Landwirtschaft (Grünland)	Minden	Minden	000059	0049				318						
36	33	3	8 - 9	Minden, Stadt	Minden	27	153	4602	Landwirtschaft (Grünland)	Minden	Minden	000059	0050				967						
47	34	3	8 - 9	Minden, Stadt	Minden	27	154	5005	Landwirtschaft (Grünland)	Minden	Minden	002861	0037				976						
47	35	3	8 - 9	Minden, Stadt	Minden	27	530	7658	Landwirtschaft (Grünland)	Minden	Minden	002861	0051				1396				247		
48	36	3	8 - 9	Minden, Stadt	Minden	27	649	17827	Straßenverkehr	Minden	Minden	000440	0256				802						
3	37	3	8 - 9, 9 - 10	Minden, Stadt	Minden	27	615	10015	Industrie- und Gewerbefläche (Lagerplatz) (Baustoffe)	Minden	Minden	003994	0391	9	3x3	100	2545	9	431		235		
3	38	3	9 - 10	Minden, Stadt	Minden	27	532	560	Graben	Minden	Minden	003994	0347								8		
49	39	3	9 - 10	Minden, Stadt	Minden	27	3	8583	Landwirtschaft (Grünland)	Minden	Minden	006550	0006				2834						
50	40	3	9 - 10	Minden, Stadt	Minden	27	5	6024	Landwirtschaft (Ackerland) Landwirtschaft (Grünland)	Minden	Hahlen	000330	0038				1344						
51	41	3	9 - 10	Minden, Stadt	Minden	27	6	5890	Landwirtschaft (Ackerland) Landwirtschaft (Grünland)	Minden	Minden	001769	0014				1310						
52 128	42	3	9 - 10	Minden, Stadt	Minden	27	248	6518	Landwirtschaft (Ackerland) Landwirtschaft (Grünland)	Minden	Minden	000825A 014663	0017 0005				2326						
53	43	3	9 - 10	Minden, Stadt	Minden	27	8	1250	Wohnbaufläche	Minden	Minden	004682	0001				144						
54	44	3	9 - 10	Minden, Stadt	Minden	27	9	1250	Wohnbaufläche	Minden	Minden	000169	0001				149						
55	44	3	9 - 10	Minden, Stadt	Minden	27	9	1250	Wohnbaufläche	Minden	Minden	000169	0001				149						
56	45	3	9 - 10	Minden, Stadt	Minden	27	220	3023	Landwirtschaft (Ackerland) Landwirtschaft (Grünland)	Minden	Minden	002029	0002	10	3x3	25	914						
57	45	3	9 - 10	Minden, Stadt	Minden	27	220	3023	Landwirtschaft (Ackerland) Landwirtschaft (Grünland)	Minden	Minden	002029	0002	10	3x3	25	914						
3	46	3	9 - 10 10 - 11	Minden, Stadt	Minden	27	582	2515	Fließgewässer (Bach)	Minden	Minden	003994	0370	10	3x3	75	267		67				
37	47	3	10 - 11	Minden, Stadt	Minden	27	609	4392	Landwirtschaft (Ackerland)	Minden	Minden	003407	0033				2355		425 591		152		
3	48	3	10 - 11	Minden, Stadt	Minden	27	646	5243	Straßenverkehr	Minden	Minden	003994	0412				431						

Planfeststellungsunterlage Aufgestellt: Paderborn, den 10.06.2016 Westfalen Weser Netz GmbH i.V. <i>W. W.</i> i.A. <i>H. G. Weike</i>		Leitungsrechtsregister 1. Deckblattänderung	Anlage 10.1 Blatt: 4/8 Datum: 23.05.2016 / 09.07.2021
110-kV-Leitung 166/167 Uphausen - Minden/West			

Eigentümer Schlüsselnummer	Grundstück-/ Ordnungsnummer	Blattnummer Lageplan	Leitungsfeld	Flurstücksdaten							Grundbuch				Mast			Flächeninanspruchnahme [m²]					Bemerkungen
				Stadt/ Gemeinde	Gemarkung	Flur	Flst.-Nr.	Fläche in m²	Nutzungsart (ALKIS)	Amtsgericht Grundbuch- amt	Bezirk	Blatt	BV.-Nr.	Nr.	Größe [m x m]	Anteil %	Freileitung		Zuwegung				
																	dauernd gesamt	davon Mast	vorüber- gehend	dauernd	vorüber- gehend		
1	2	3	5	6	7	8	9	10	11	12	13	14	15	16	17	18	19	20	21	22	23	24	
58	49	3, 4	10 - 11	Minden, Stadt	Minden	27	343	2500	Wohnbaufläche	Minden	Minden	006524B	0001				1636						
59	50	3, 4	10 - 11	Minden, Stadt	Minden	27	473	608	Landwirtschaft (Grünland)	Minden	Minden	003323A	0002				411						
52	51	3, 4	10 - 11	Minden, Stadt	Minden	27	550	6001	Industrie- und Gewerbefläche (Industrie und Gewerbe)	Minden	Minden	008239	0005				1396						
59	52	3, 4	10 - 11	Minden, Stadt	Minden	27	551	2473	Industrie- und Gewerbefläche (Handel und Dienstleistung)	Minden	Minden	003323A	0001				1273						
41	53	3, 4	10 - 11	Minden, Stadt	Minden	27	32	3138	Landwirtschaft (Ackerland)	Minden	Minden	005781	0001				836		334		271		
52	54	3, 4	10 - 11 11 - 12	Minden, Stadt	Minden	27	632	3125	Industrie- und Gewerbefläche (Industrie und Gewerbe)	Minden	Minden	001682A	0008				650		15		278		
59	54	3, 4	10 - 11 11 - 12	Minden, Stadt	Minden	27	632	3125	Industrie- und Gewerbefläche (Industrie und Gewerbe)	Minden	Minden	001682A	0008				650		15		278		
60	55	3, 4	10 - 11 11 - 12	Minden, Stadt	Minden	27	628	495	Wohnbaufläche	Minden	Minden	014890	0003	11	3x3	50	292	4.5					
61	55	3, 4	10 - 11 11 - 12	Minden, Stadt	Minden	27	628	495	Wohnbaufläche	Minden	Minden	014890	0003	11	3x3	50	292	4.5					
60	56	3, 4	11 - 12	Minden, Stadt	Minden	27	629	1002	Wohnbaufläche	Minden	Minden	014890	0003	11	3x3	50	477	4.5	29				
61	56	3, 4	11 - 12	Minden, Stadt	Minden	27	629	1002	Wohnbaufläche	Minden	Minden	014890	0003	11	3x3	50	477	4.5	29				
3	57	3, 4	11 - 12	Minden, Stadt	Minden	27	46	1493	Graben	Minden	Minden	003994	0039									10 63	
62	58	3, 4	11 - 12	Minden, Stadt	Minden	27	661	12034	Landwirtschaft (Ackerland)	Minden	Minden	003294A	0010				3130		263				
63	59	4	11 - 12	Minden, Stadt	Minden	27	588	5985	Industrie- und Gewerbefläche (Handel und Dienstleistung)	Minden	Minden	004826B	0002				1381						
64	60	4	11 - 12	Minden, Stadt	Minden	27	587	8459	Industrie- und Gewerbefläche (Industrie und Gewerbe)	Minden	Minden	016658	0001				1940		340				
63	61	4	11 - 12	Minden, Stadt	Minden	27	589	802	Straßenverkehr	Minden	Minden	004826B	0003				207			306			
65	61	4	11 - 12	Minden, Stadt	Minden	27	589	802	Straßenverkehr	Minden	Minden	006224	0020				207			306			
65	62	4	11 - 12	Minden, Stadt	Minden	27	590	2893	Industrie- und Gewerbefläche (Industrie und Gewerbe)	Minden	Minden	006224	0016				621						
66	63	4	11 - 12	Minden, Stadt	Minden	27	432	2388	Industrie- und Gewerbefläche (Industrie und Gewerbe)	Minden	Minden	002567A	0001				563		68				
65	64	4	11 - 12	Minden, Stadt	Minden	27	639	498	Industrie- und Gewerbefläche (Industrie und Gewerbe)	Minden	Minden	006224	0022	12	3x3	5	497	0.45					
67	65	4	11 - 12	Minden, Stadt	Minden	27	640	2316	Industrie- und Gewerbefläche (Industrie und Gewerbe)	Minden	Minden	002824A	0002				241						
68	66	4	11 - 12 12 - 13	Minden, Stadt	Minden	27	558	15991	Industrie- und Gewerbefläche (Industrie und Gewerbe)	Minden	Minden	005183	0011	12	3x3	50	1906	4.5	105 116				
65	67	4	11 - 12 12 - 13	Minden, Stadt	Minden	27	586	17429	Industrie- und Gewerbefläche (Industrie und Gewerbe)	Minden	Minden	006224	0022	12	3x3	45	6448	4.5	24				
3	68	4	12 - 13	Minden, Stadt	Minden	29	1863	7502	Straßenverkehr	Minden	Minden	003999	0542				761		328				
69	69	4	12 - 13 13 - 14	Minden, Stadt	Minden	29	1132	1864	Industrie- und Gewerbefläche (Handel und Dienstleistung)	Minden	Minden	004304A	0001	13	3x3	50	614	4.5	199				
70	70	4	13 - 14	Minden, Stadt	Minden	29	1133	4527	Industrie- und Gewerbefläche (Lagerplatz) (Sonstiges)	Minden	Minden	008246A	0001	13	3x3	50	1348	4.5	111 110				
69	71	4	13 - 14	Minden, Stadt	Minden	29	1487	4839	Industrie- und Gewerbefläche (Industrie und Gewerbe)	Minden	Minden	004304A	0002				1722		178				

Planfeststellungsunterlage Aufgestellt: Paderborn, den 10.06.2016 Westfalen Weser Netz GmbH i.V. <i>[Signature]</i> i.A. <i>H.G. Weike</i>				Leitungsrechtsregister 1. Deckblattänderung										Anlage 10.1 Blatt: 5/8 Datum: 23.05.2016 / 09.07.2021							
110-kV-Leitung 166/167 Uphausen - Minden/West																					


Eigentümer Schlüsselnummer	Grundstück-/ Ordnungsnummer	Blattnummer Lageplan	Leitungsfeld	Flurstücksdaten							Grundbuch				Mast			Flächeninanspruchnahme [m²]					Bemerkungen
				Stadt/ Gemeinde	Gemarkung	Flur	Flst.-Nr.	Fläche in m²	Nutzungsart (ALKIS)	Amtsgericht Grundbuch- amt	Bezirk	Blatt	BV.-Nr.	Nr.	Größe [m x m]	Anteil %	Freileitung		Zuwegung				
																	dauernd gesamt	davon Mast	vorüber- gehend	dauernd	vorüber- gehend		
1	2	3	5	6	7	8	9	10	11	12	13	14	15	16	17	18	19	20	21	22	23	24	
69	72	4	13 - 14	Minden, Stadt	Minden	29	837	3470	Wohnbaufläche	Minden	Minden	004304A	0004				960						
69	73	4	13 - 14	Minden, Stadt	Minden	29	1311	849	Industrie- und Gewerbefläche (Lagerplatz) (Sonstiges)	Minden	Minden	009056A	0001				566						
69	74	4	13 - 14	Minden, Stadt	Minden	29	1486	833	Industrie- und Gewerbefläche (Lagerplatz) (Sonstiges)	Minden	Minden	004304A	0005				561						
3	75	4	13 - 14	Minden, Stadt	Minden	29	337	1352	Fließgewässer (Graben)	Minden	Minden	003999	0044				199						
3	76	4	13 - 14	Minden, Stadt	Minden	29	338	1146	Weg (Fahrweg)	Minden	Minden	003999	0045				159						
3	77	4	13 - 14	Minden, Stadt	Minden	29	1998	243	Weg (Fahrweg)	Minden	Minden	003999	0562				37						
71	78	4	13 - 14	Minden, Stadt	Minden	29	1999	11913	Wohnbaufläche	Minden	Minden	000143	0016	14	3x3	25	2389	2.25					
42	79	4	13 - 14	Minden, Stadt	Minden	29	339	124	Wohnbaufläche	Minden	Minden	000220	0013				115						
42	80	4	13 - 14	Minden, Stadt	Minden	29	1671	498	Wohnbaufläche	Minden	Minden	000220	0015				37						
71	81	4	13 - 14	Minden, Stadt	Minden	29	573	184	Weg (Fahrweg)	Minden	Minden	000143	0018				186						
72	82	4	13 - 14	Minden, Stadt	Minden	29	1951	474	Wohnbaufläche	Minden	Minden	010783A	0008				90			383			
72	83	4	13 - 14	Minden, Stadt	Minden	29	1950	508	Wohnbaufläche	Minden	Minden	010783A	0008				144			365			
73	84	4	13 - 14 14 - 15	Minden, Stadt	Minden	29	2043	284	SportFreizeitUndErholungsflaeche (Garten)	Minden	Minden	015030	0002				94						
74	84	4	13 - 14 14 - 15	Minden, Stadt	Minden	29	2043	284	SportFreizeitUndErholungsflaeche (Garten)	Minden	Minden	015030	0002				94						
75	85	4	13 - 14 14 - 15	Minden, Stadt	Minden	29	1163	679	Wohnbaufläche	Minden	Minden	000379B	0001	14	3x3	75	680	6.75					
76	85	4	13 - 14 14 - 15	Minden, Stadt	Minden	29	1163	679	Wohnbaufläche	Minden	Minden	000379B	0001	14	3x3	75	680	6.75					
75	86	4	13 - 14 14 - 15	Minden, Stadt	Minden	29	1164	609	Wohnbaufläche	Minden	Minden	000379B	0002				47						
76	86	4	13 - 14 14 - 15	Minden, Stadt	Minden	29	1164	609	Wohnbaufläche	Minden	Minden	000379B	0002				47						
77	87	4	14 - 15	Minden, Stadt	Minden	29	2049	1242	Wohnbaufläche	Minden	Minden	000026	0005				296						
78	87	4	14 - 15	Minden, Stadt	Minden	29	2049	1242	Wohnbaufläche	Minden	Minden	000026	0005				296						
79	88	4	14 - 15	Minden, Stadt	Minden	29	1686	1207	Wohnbaufläche	Minden	Minden	008750	0002				646						
80	88	4	14 - 15	Minden, Stadt	Minden	29	1686	1207	Wohnbaufläche	Minden	Minden	008772	0003				646						
81	88	4	14 - 15	Minden, Stadt	Minden	29	1686	1207	Wohnbaufläche	Minden	Minden	008772	0003				646						
82	89	4	14 - 15	Minden, Stadt	Minden	29	327	1330	Wohnbaufläche	Minden	Minden	007551	0001				308						
79	90	4	14 - 15	Minden, Stadt	Minden	29	1687	1130	Wohnbaufläche	Minden	Minden	008751	0002				570						
83	90	4	14 - 15	Minden, Stadt	Minden	29	1687	1130	Wohnbaufläche	Minden	Minden	008773	0003				570						
84	90	4	14 - 15	Minden, Stadt	Minden	29	1687	1130	Wohnbaufläche	Minden	Minden	008773	0003				570						
85	91	4	14 - 15	Minden, Stadt	Minden	29	325	1693	Landwirtschaft (Gartenland) Wohnbaufläche	Minden	Minden	002168	0003				603						

Planfeststellungsunterlage Aufgestellt: Paderborn, den 10.06.2016 Westfalen Weser Netz GmbH i.V. <i>[Signature]</i> i.A. <i>H.G. Weike</i>		Leitungsrechtsregister 1. Deckblattänderung	Anlage 10.1 Blatt: 6/8 Datum: 23.05.2016 / 09.07.2021
110-kV-Leitung 166/167 Uphausen - Minden/West			

Eigentümer Schlüsselnummer	Grundstück-/ Ordnungsnummer	Blattnummer Lageplan	Leitungsfeld	Flurstücksdaten							Grundbuch				Mast			Flächeninanspruchnahme [m²]					Bemerkungen
				Stadt/ Gemeinde	Gemarkung	Flur	Flst.-Nr.	Fläche in m²	Nutzungsart (ALKIS)	Amtsgericht Grundbuch- amt	Bezirk	Blatt	BV.-Nr.	Nr.	Größe [m x m]	Anteil %	Freileitung		Zuwegung				
																	dauernd gesamt	vorüber- gehend	dauernd	vorüber- gehend			
1	2	3	5	6	7	8	9	10	11	12	13	14	15	16	17	18	19	20	21	22	23	24	
86	91	4	14 - 15	Minden, Stadt	Minden	29	325	1693	Landwirtschaft (Gartenland) Wohnbaufläche	Minden	Minden	003168	0003				603						
79	92	4	14 - 15	Minden, Stadt	Minden	29	1688	1047	Wohnbaufläche	Minden	Minden	008752	0002				488						
87	92	4	14 - 15	Minden, Stadt	Minden	29	1688	1047	Wohnbaufläche	Minden	Minden	008774	0003				488						
88	92	4	14 - 15	Minden, Stadt	Minden	29	1688	1047	Wohnbaufläche	Minden	Minden	008774	0003				488						
89	92	4	14 - 15	Minden, Stadt	Minden	29	1688	1047	Wohnbaufläche	Minden	Minden	008774	0003				488						
90	92	4	14 - 15	Minden, Stadt	Minden	29	1688	1047	Wohnbaufläche	Minden	Minden	008774	0003				488						
92	93	4	14 - 15	Minden, Stadt	Minden	29	1935	681	Wohnbaufläche	Minden	Minden	014771	0001				393						
93	93	4	14 - 15	Minden, Stadt	Minden	29	1935	681	Wohnbaufläche	Minden	Minden	014771	0001				393						
79	94	4	14 - 15	Minden, Stadt	Minden	29	1689	969	Wohnbaufläche	Minden	Minden	008753	0002				410						
101 129	94	4	14 - 15	Minden, Stadt	Minden	29	1689	969	Wohnbaufläche	Minden	Minden	008775 008753	0003 0002				410						
102	94	4	14 - 15	Minden, Stadt	Minden	29	1689	969	Wohnbaufläche	Minden	Minden	008775	0003				410						
103	95	4	14 - 15	Minden, Stadt	Minden	29	1956	138	Wohnbaufläche	Minden	Minden	014578	0004				138						
104	95	4	14 - 15	Minden, Stadt	Minden	29	1956	138	Wohnbaufläche	Minden	Minden	014578	0004				138						
103	96	4	14 - 15	Minden, Stadt	Minden	29	1954	341	Wohnbaufläche	Minden	Minden	014578	0004				172						
104	96	4	14 - 15	Minden, Stadt	Minden	29	1954	341	Wohnbaufläche	Minden	Minden	014578	0004				172						
103	97	4	14 - 15	Minden, Stadt	Minden	29	1957	44	Wohnbaufläche	Minden	Minden	014578	0004				44						
104	97	4	14 - 15	Minden, Stadt	Minden	29	1957	44	Wohnbaufläche	Minden	Minden	014578	0004				44						
103	100	4	14 - 15	Minden, Stadt	Minden	29	1955	98	Wohnbaufläche	Minden	Minden	014578	0004				49						
104	100	4	14 - 15	Minden, Stadt	Minden	29	1955	98	Wohnbaufläche	Minden	Minden	014578	0004				49						
103	95a	4	14 - 15	Minden, Stadt	Minden	29	2102	621	Wohnbaufläche	Minden	Minden	014578	0005				403					Flst 1954, 1955, 1956, 1957 zu Flst 2102 fortgeführt	
104	95a	4	14 - 15	Minden, Stadt	Minden	29	2102	621	Wohnbaufläche	Minden	Minden	014578	0005				403					Flst 1954, 1955, 1956, 1957 zu Flst 2102 fortgeführt	
105	98	4	14 - 15	Minden, Stadt	Minden	29	1969	439	Wohnbaufläche	Minden	Minden	014570	0002				221						
106	98	4	14 - 15	Minden, Stadt	Minden	29	1969	439	Wohnbaufläche	Minden	Minden	014570	0002				221						
105	99	4	14 - 15	Minden, Stadt	Minden	29	1970	220	Landwirtschaft (Gartenland)	Minden	Minden	014570	0002				219						
106	99	4	14 - 15	Minden, Stadt	Minden	29	1970	220	Landwirtschaft (Gartenland)	Minden	Minden	014570	0002				219						
105	98a	4	14 - 15	Minden, Stadt	Minden	29	2101	659	Wohnbaufläche	Minden	Minden	014570	0003				440					Flst 1969 und 1970 zu 2101 fortgeführt	
106	98a	4	14 - 15	Minden, Stadt	Minden	29	2101	659	Wohnbaufläche	Minden	Minden	014570	0003				440					Flst 1969 und 1970 zu 2101 fortgeführt	

Planfeststellungsunterlage Aufgestellt: Paderborn, den 10.06.2016 Westfalen Weser Netz GmbH i.V. <i>W. G. Weike</i> i.A.				Leitungsrechtsregister 1. Deckblattänderung										Anlage 10.1 Blatt: 7/8 Datum: 23.05.2016 / 09.07.2021									
110-kV-Leitung 166/167 Uphausen - Minden/West																							

Eigentümer Schlüsselnummer	Grundstück-/ Ordnungsnummer	Blattnummer Lageplan	Leitungsfeld	Flurstücksdaten							Grundbuch				Mast			Flächeninanspruchnahme [m²]					Bemerkungen
				Stadt/ Gemeinde	Gemarkung	Flur	Flst.-Nr.	Fläche in m²	Nutzungsart (ALKIS)	Amtsgericht Grundbuch- amt	Bezirk	Blatt	BV.-Nr.	Nr.	Größe [m x m]	Anteil %	Freileitung		Zuwegung				
																	dauernd gesamt	davon Mast	vorüber- gehend	dauernd	vorüber- gehend		
1	2	3	5	6	7	8	9	10	11	12	13	14	15	16	17	18	19	20	21	22	23	24	
79	101	4	14 - 15	Minden, Stadt	Minden	29	1690	923	Wohnbaufläche	Minden	Minden	008754	0002				342						
124	101	4	14 - 15	Minden, Stadt	Minden	29	1690	923	Wohnbaufläche	Minden	Minden	013774	0001				342						
125	101	4	14 - 15	Minden, Stadt	Minden	29	1690	923	Wohnbaufläche	Minden	Minden	013775	0001				342						
126	101	4	14 - 15	Minden, Stadt	Minden	29	1690	923	Wohnbaufläche	Minden	Minden	013774	0001				342						
107	102	4	14 - 15	Minden, Stadt	Minden	29	1972	300	Sport-, Freizeit- und Erholungsfläche (Garten)	Minden	Minden	014649	0002				299						
108	102	4	14 - 15	Minden, Stadt	Minden	29	1972	300	Sport-, Freizeit- und Erholungsfläche (Garten)	Minden	Minden	014649	0002				299						
107	103	4	14 - 15	Minden, Stadt	Minden	29	1971	439	Wohnbaufläche	Minden	Minden	014649	0002				207						
108	103	4	14 - 15	Minden, Stadt	Minden	29	1971	439	Wohnbaufläche	Minden	Minden	014649	0002				207						
107	102a	4	14 - 15	Minden, Stadt	Minden	29	2100	739	Wohnbaufläche	Minden	Minden	017356	0002				506					Flst 1972 und 1971 zu Flst 2100 fortgeführt	
108	102a	4	14 - 15	Minden, Stadt	Minden	29	2100	739	Wohnbaufläche	Minden	Minden	017356	0002				506					Flst 1972 und 1971 zu Flst 2100 fortgeführt	
109	104	4	14 - 15	Minden, Stadt	Minden	29	1608	945	Wohnbaufläche	Minden	Minden	003036A	0001				284						
110	104	4	14 - 15	Minden, Stadt	Minden	29	1608	945	Wohnbaufläche	Minden	Minden	003036A	0001				284						
111	105	4	14 - 15	Minden, Stadt	Minden	29	1940	776	Wohnbaufläche	Minden	Minden	014650	0001				549						
112	106	4	14 - 15	Minden, Stadt	Minden	29	1941	806	Wohnbaufläche	Minden	Minden	014651	0001				590						
113	106	4	14 - 15	Minden, Stadt	Minden	29	1941	806	Wohnbaufläche	Minden	Minden	014651	0001				590						
114	107	4	14 - 15	Minden, Stadt	Minden	29	1680	592	Wohnbaufläche	Minden	Minden	011980A	0001				124						
115	107	4	14 - 15	Minden, Stadt	Minden	29	1680	592	Wohnbaufläche	Minden	Minden	011980A	0001				124						
116	108	4	14 - 15	Minden, Stadt	Minden	29	1977	525	Sport-, Freizeit- und Erholungsfläche (Garten)	Minden	Minden	014652	0002				524						
116	109	4	14 - 15	Minden, Stadt	Minden	29	1978	440	Wohnbaufläche	Minden	Minden	015237	0001				167						
117	109	4	14 - 15	Minden, Stadt	Minden	29	1978	440	Wohnbaufläche	Minden	Minden	015249	0001				167						
118	109	4	14 - 15	Minden, Stadt	Minden	29	1978	440	Wohnbaufläche	Minden	Minden	015249	0001				167						
119	110	4	14 - 15	Minden, Stadt	Minden	29	1679	601	Wohnbaufläche	Minden	Minden	011981A	0001				76						
120	110	4	14 - 15	Minden, Stadt	Minden	29	1679	601	Wohnbaufläche	Minden	Minden	011981A	0001				76						
121	111	4	15 - Portal	Minden, Stadt	Minden	29	1831	4604	Industrie- und Gewerbefläche (Gebäude- und Freifläche Versorgungsanlage, Elektrizität)	Minden	Minden	015234	0113	15, Portal S	4x4, -	100	2277	16	1437 2352				

Planfeststellungsunterlage Aufgestellt: Paderborn, den 10.06.2016 Westfalen Weser Netz GmbH i.V. <i>[Signature]</i> i.A. <i>H. G. Weike</i>		Leitungsrechtsregister 1. Deckblattänderung	Anlage 10.1 Blatt: 8/8 Datum: 23.05.2016 / 09.07.2021
110-kV-Leitung 166/167 Uphausen - Minden/West			

Eigentümer Schlüsselnummer	Grundstück-/ Ordnungsnummer	Blattnummer Lageplan	Leitungs- feld	Flurstücksdaten							Grundbuch				Mast			Flächeninanspruchnahme [m²]					Bemerkungen
				Stadt/ Gemeinde	Gemarkung	Flur	Flst.-Nr.	Fläche in m²	Nutzungsart (ALKIS)	Amtsgericht Grundbuch- amt	Bezirk	Blatt	BV.-Nr.	Nr.	Größe [m x m]	Anteil %	Freileitung		Zuwegung				
																	dauernd gesamt	davon Mast	vorüber- gehend	dauernd	vorüber- gehend		
1	2	3	5	6	7	8	9	10	11	12	13	14	15	16	17	18	19	20	21	22	23	24	
122	112	4	14-15 15- Portal	Minden, Stadt	Minden	29	1597	605	Wohnbaufläche	Minden	Minden	011842	0001				19						
122 138	112	4	14 - 15 15 - Portal	Minden, Stadt	Minden	29	1597	605	Wohnbaufläche	Minden	Minden	011842	0001				19						
121	113	4	Portal	Minden, Stadt	Minden	29	316	2423	Industrie- und Gewerbefläche (Gebäude- und Freifläche Versorgungsanlage, Elektr.)	Minden	Minden	015234	0065						127	175			
121	114	4	Portal	Minden, Stadt	Minden	29	317	180	Industrie- und Gewerbefläche (Gebäude- und Freifläche Versorgungsanlage, Elektr.)	Minden	Minden	015234	0002						26				