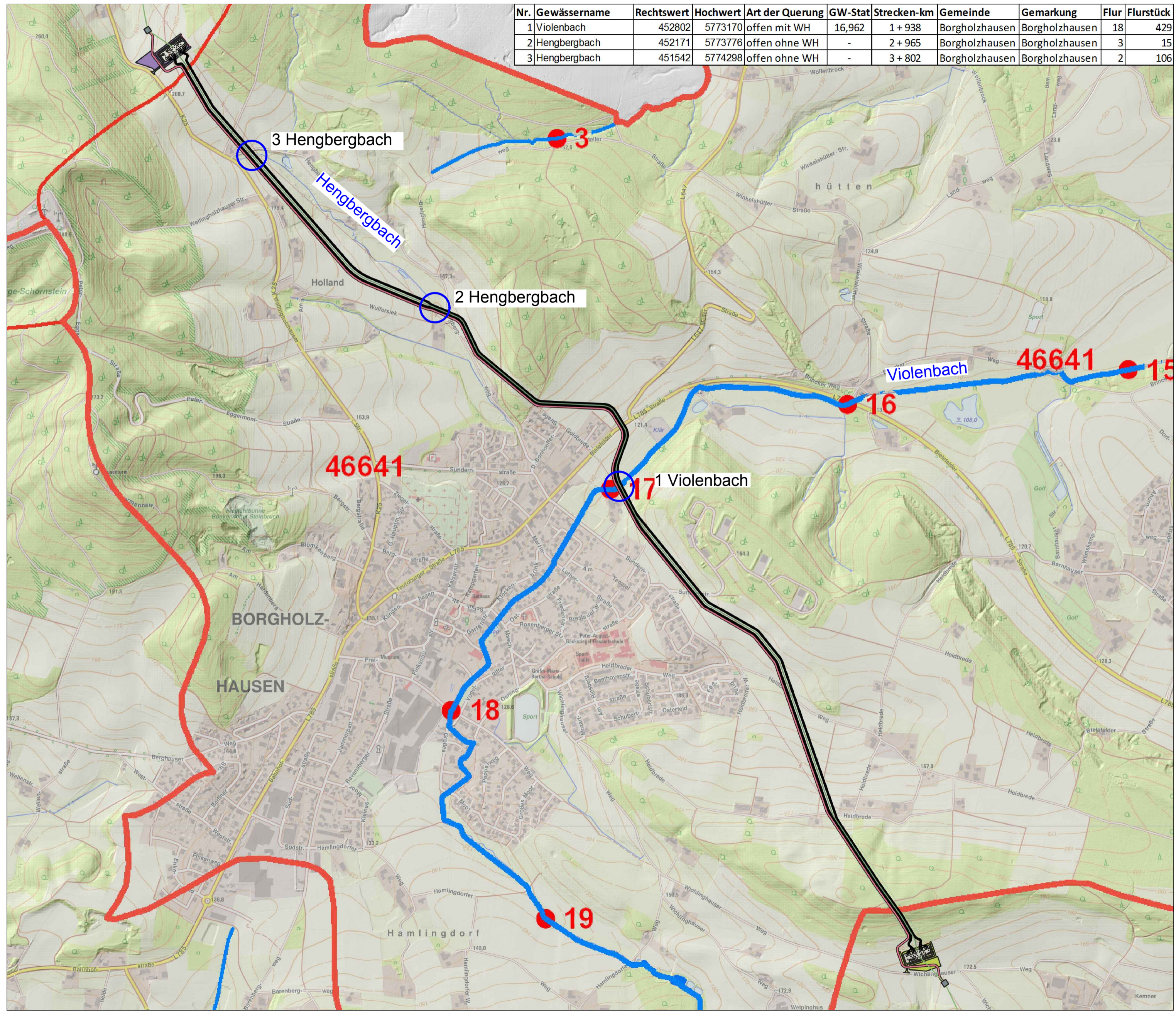





Nr.	Gewässername	Rechtswert	Hochwert	Art der Querung	GW-Stat	Strecken-km	Gemeinde	Gemarkung	Flur	Flurstück
1	Violenbach	452802	5773170	offen mit WH	16,962	1 + 938	Borgholzhausen	Borgholzhausen	18	429
2	Hengbergbach	452171	5773776	offen ohne WH	-	2 + 965	Borgholzhausen	Borgholzhausen	3	15
3	Hengbergbach	451542	5774298	offen ohne WH	-	3 + 802	Borgholzhausen	Borgholzhausen	2	106



Zeichenerklärung

-  Gewässerquerungen (oberirdisches Gewässer oder Entwässerung)
-  Erdkabel 380 kV
-  Erdkabel 110 kV



D			
C			
B			
A			
INDEX	Art der Änderung	Datum	Name

Projekt / Bauvorhaben:
Erdkabelprojekt
 Borgholzhausen

Auftraggeber / Bauherr:
Amprion GmbH
 Rheinlanddamm 24
 44139 Dortmund

Planverfasser:
KÜHN Geoconsulting GmbH
 Auf der Kaiserfuhr 39
 D-53127 Bonn

Tel.: +49 228 98972-0
 Fax.: +49 228 98972-11
KÜHN
 Geoconsulting GmbH
 www.geoconsulting.de

Planbenennung:
Übersichtsplan Querungen Gewässer

Gutachten / Planungsstand:
Wasserrechtlicher Antrag Grundwasser

Anmerkungen:
 Alle Maße und Höhenangaben sind vor Baubeginn
 verantwortlich zu überprüfen. Alle Höhen nach
 Bauinvelement, kein Vermesseraufmaß.

Plan erstellt nach Vorlagen von:

Bearbeitung:	M. Below	Planname:	2180243_GW_G04	Datum:	06.07.2020
Zeichnung:	M. Below	Plangröße:	620 x 365	Anlage:	A06
Projekt-Nr.:	2180243	Maßstab:	1:10.000		