






Zeichenerklärung

-  **Brunnen01** Wasserhaltungsbrunnen
-  Bauphasen A, B, C
-  Erdkabel 380 kV
-  Erdkabel 110 kV
-  Ableitung

D			
C			
B			
A			
INDEX	Art der Änderung	Datum	Name

Projekt / Bauvorhaben:
Erdkabelprojekt
 Borgholzhausen

Auftraggeber / Bauherr:
Amprion GmbH
 Rheinlanddamm 24
 44139 Dortmund

Planverfasser:
KÜHN Geoconsulting GmbH
 Auf der Kaiserfuhr 39
 D-53127 Bonn

Tel.: +49 228 98972-0
 Fax.: +49 228 98972-11
 www.geoconsulting.de

Planbenennung:
Lageplan Grundkarte

Gutachten / Planungsstand:
Wasserrechtlicher Antrag Grundwasser

Anmerkungen:
 Alle Maße und Höhenangaben sind vor Baubeginn verantwortlich zu überprüfen. Alle Höhen nach Baunivellement, kein Vermesseraufmaß.

Plan erstellt nach Vorlagen von:

Bearbeitung:	M. Below	Planname:	2180243_GW_G04	Datum:	06.07.2020
Zeichnung:	M. Below	Plangröße:	550 x 297	Anlage:	A02
Projekt-Nr.:	2180243	Maßstab:	1:5.000		

