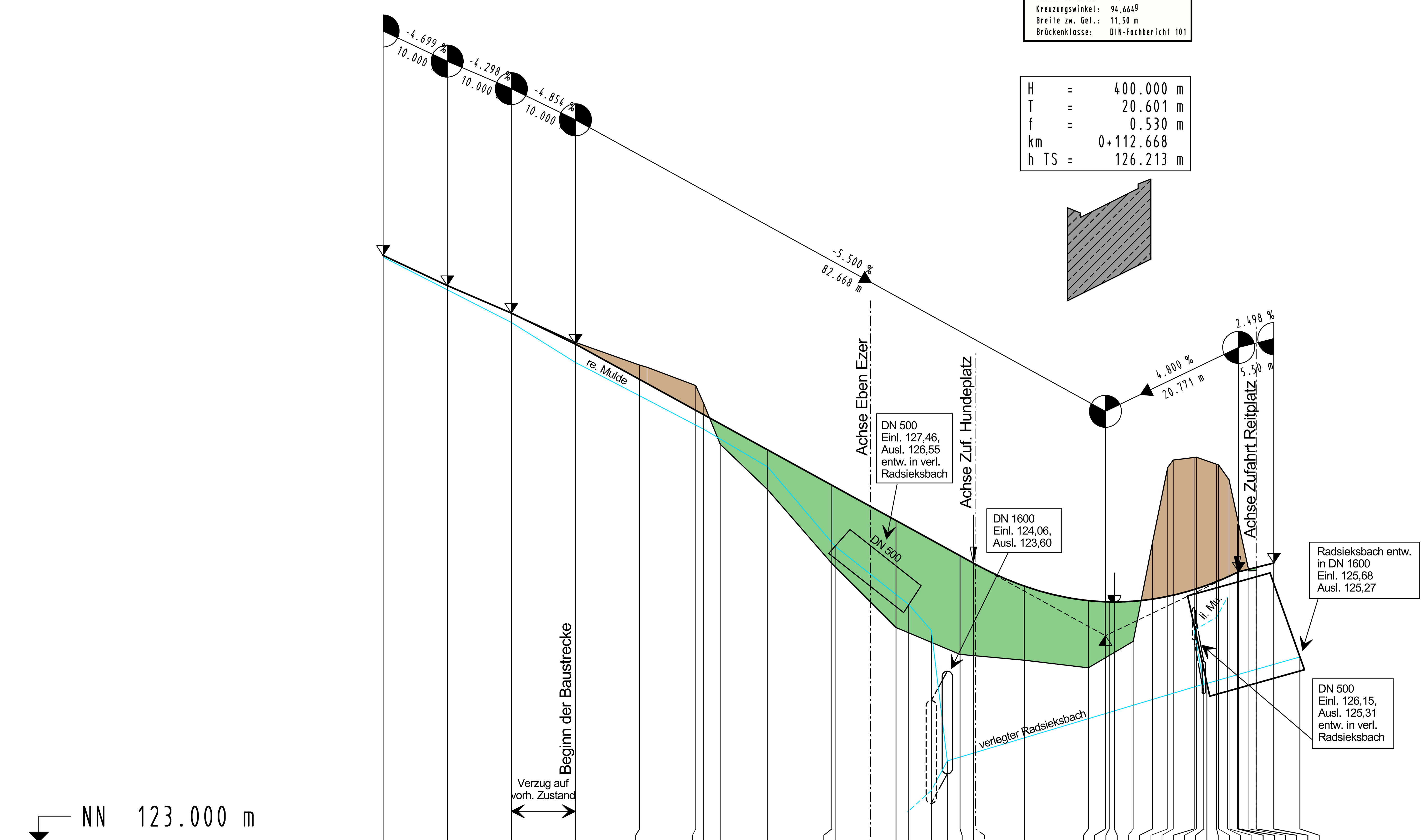

Bauwerk Nr. 5

oben B 238 n
unten Wacholderweg(Radsiekbach)

Bau-km:	7+410,245
Bau-km:	0+113,266
Stützweite:	21,070 m
Lichte Weite(n):	20,000 m
Lichte Höhe:	> 4.50 m
Konstrukt.Höhe:	=1,20 m
Kreuzungswinkel:	94,664g
Breite zw. Gel.:	11,50 m
Brückenklasse:	DIN-Fachbericht 101

H =	400.000 m
T =	20.601 m
f =	0.530 m
km	0+112.668
h TS =	126.213 m

Zeichenerklärung

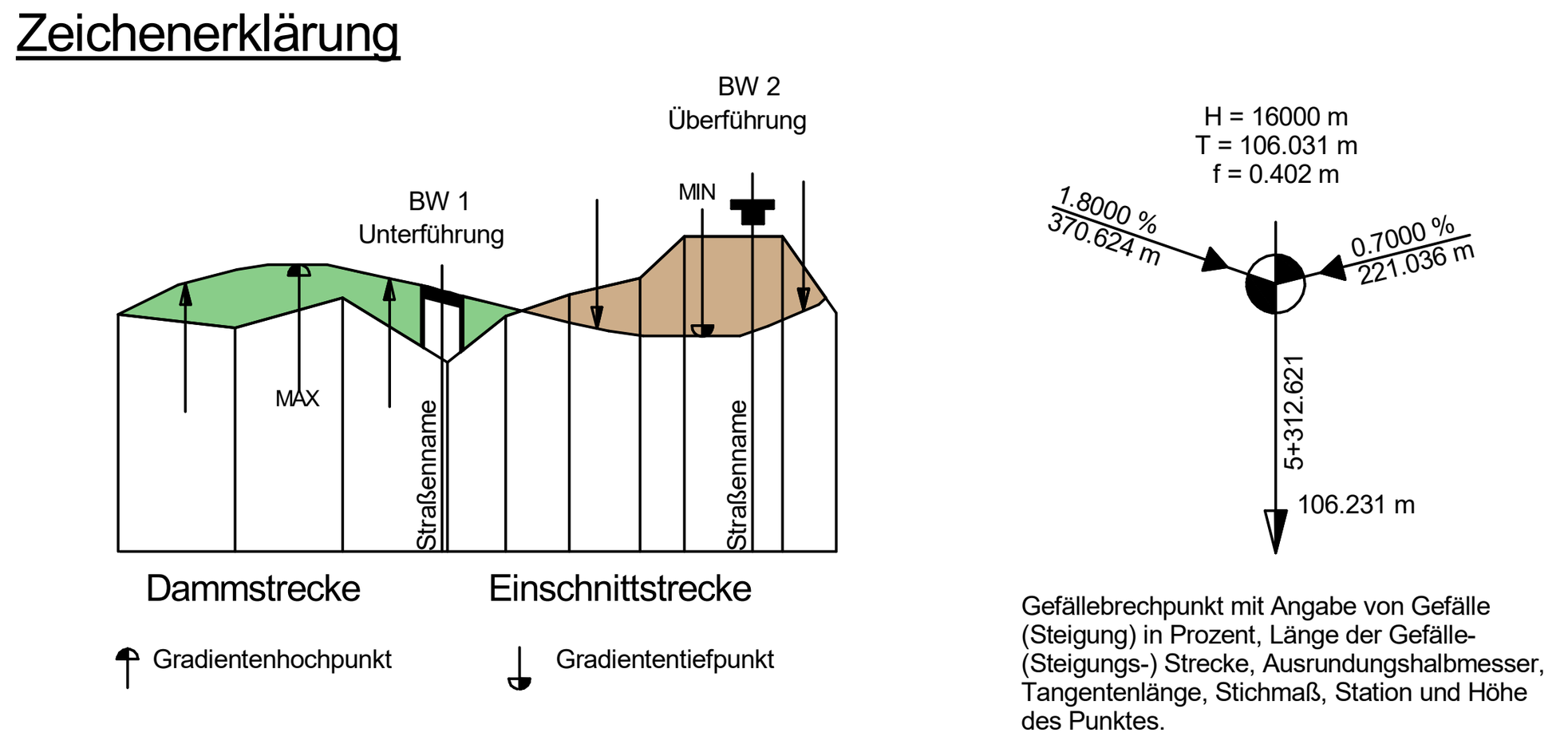

Gefällebrechpunkt mit Angabe von Gefälle (Steigung) in Prozent, Länge der Gefälle- (Steigungs-) Strecke, Ausrundungshalbmesser, Tangentenlänge, Stichmaß, Station und Höhe des Punktes.

Graben / Mulde links — Rohrleitung links

Graben / Mulde rechts — Rohrleitung rechts

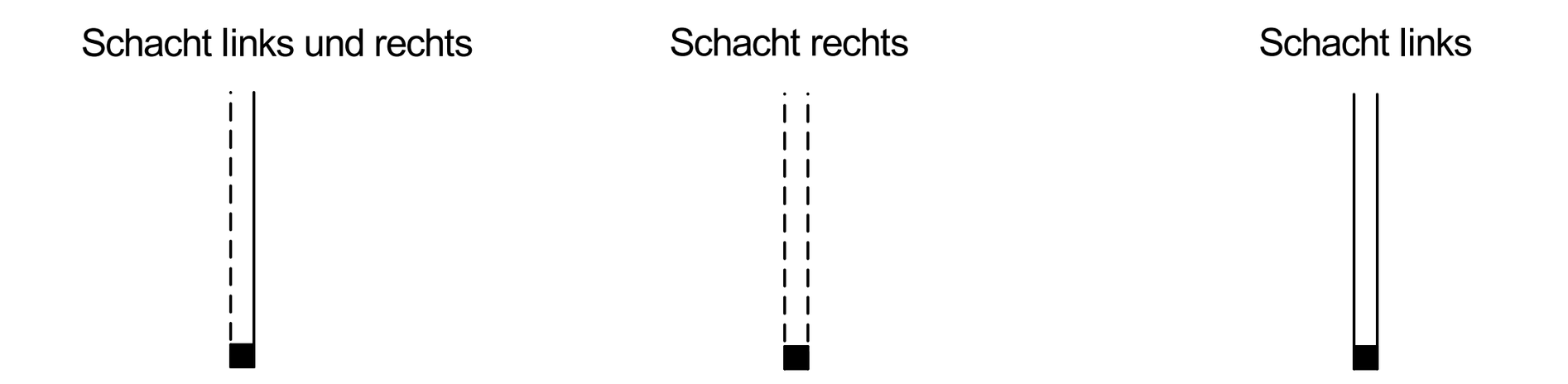

Mulde/Graben links	132.120, 131.610, 131.100, 130.475, 129.957, 129.435, 128.845, 127.609, 126.700, 126.300, 124.260, 125.460, 125.470, 125.883
Mulde/Graben rechts	123.800, 126.300, 126.500, 126.811
Gradientenhöhe	132.146, 131.676, 131.246, 130.760, 130.210, 129.660, 129.110, 128.560, 128.230, 128.010, 127.460, 127.346, 127.326, 126.989, 126.762, 126.744, 126.742, 126.741, 126.785, 126.935, 127.059, 127.202, 127.210, 127.279, 127.348
Geländehöhe	132.145, 131.676, 131.246, 130.788, 130.435, 130.401, 130.115, 129.834, 129.198, 128.491, 127.340, 126.342, 125.923, 125.831, 125.714, 126.126, 127.670, 128.838, 128.953, 128.993, 128.998, 128.888, 128.878, 128.646, 127.225, 127.228
Station	0.000, 10.000, 20.000, 30.000, 40.000, 41.161, 48.762, 50.000, 52.600, 60.000, 70.000, 70.500, 76.000, 80.000, 82.000, 85.500, 88.000, 90.000, 92.067, 92.437, 100.000, 110.000, 112.668, 113.266, 114.069, 117.010, 120.000, 122.387, 123.244, 126.500, 126.875, 128.000, 128.500, 130.000, 130.308, 131.700, 131.949, 133.269, 133.439, 135.037, 136.189, 138.939, 143.000

0+000 0+100

Krümmung
200 / R (cm)

Rechtskurve / Linkskurve

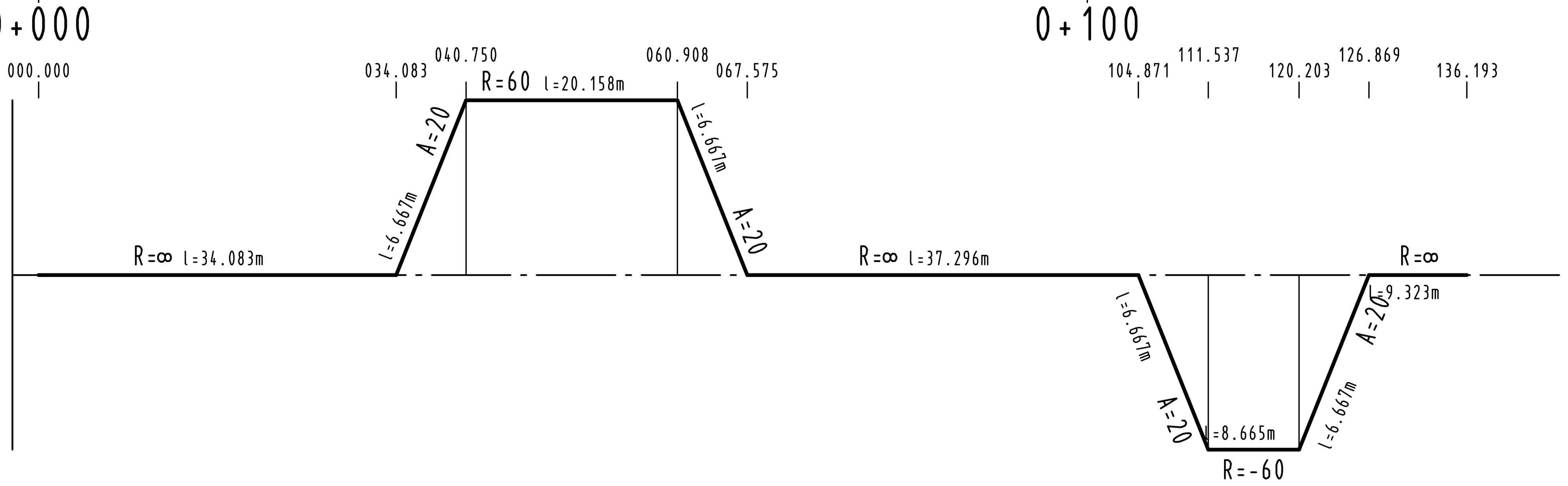

Querneigung

Maßstab 1 : 10
linker Fahrbahnrand
rechter Fahrbahnrand

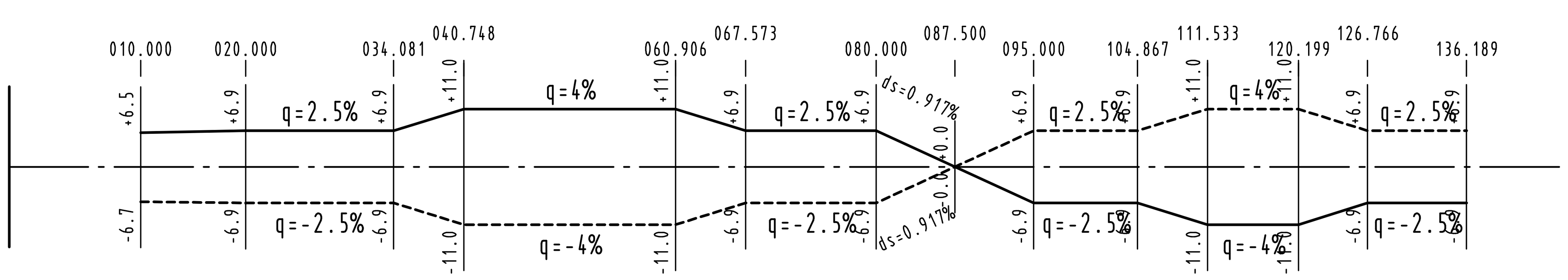

Satzungsgemäß ausgelegen

in der Zeit vom ______________

bis ______________

in der Gemeinde______________

____

Zeit und Ort der Auslegung sind rechtzeitig vor Beginn der Auslegung ortsüblich bekannt gemacht worden.

Gemeinde:______________

(Dienstsiegel)

(Unterschrift)

Zugehöriger Entwurf

Aufgestellt	Geprüft
Bielefeld, 08.04.2011 Der Leiter der Regionalniederlassung OWL i.A. gez. Oldemeyer	Gelsenkirchen, 04.08.2011 Der Direktor des Landesbetriebes Straßenbau NRW i.A. gez. Brinkschmidt
Gesehen Bonn, 08.01.2013 Bundesministerium für Verkehr, Bau- und Stadtentwicklung Abteilung Straßenbau i.A. gez. Bidinger	**Gesehen** Düsseldorf, 14.08.2012 Ministerium für Bauen, Wohnen, Stadtentwicklung und Verkehr des Landes NRW i.A. gez. Querdel

Regionalniederlassung Ostwestfalen-Lippe
Stapenhorststraße 119, 33615 Bielefeld

Straßen.NRW. Landesbetrieb Straßenbau Nordrhein-Westfalen

Projekt-Nr. 01-0416

Nr.	Art der Änderung	Datum	Zeichen

FESTSTELLUNGSENTWURF

Landesbetrieb Straßenbau Nordrhein-Westfalen

Straße: B 238

PROJIS-Nr.:

Unterlage / Blatt-Nr.: 6.2 / 8

Höhenplan Wacholderweg

Maßstab: 1 : 500 / 50

Neubau der B 238
Ortsumgehung Lemgo
(L 712 - B 238alt)
Bau-km 4+545.00 - 7+647.895

Aufgestellt: Bielefeld, 22.06.2020

Der Leiter der Regionalniederlassung Ostwestfalen-Lippe
i.A. M. Rose
(Manuela Rose)