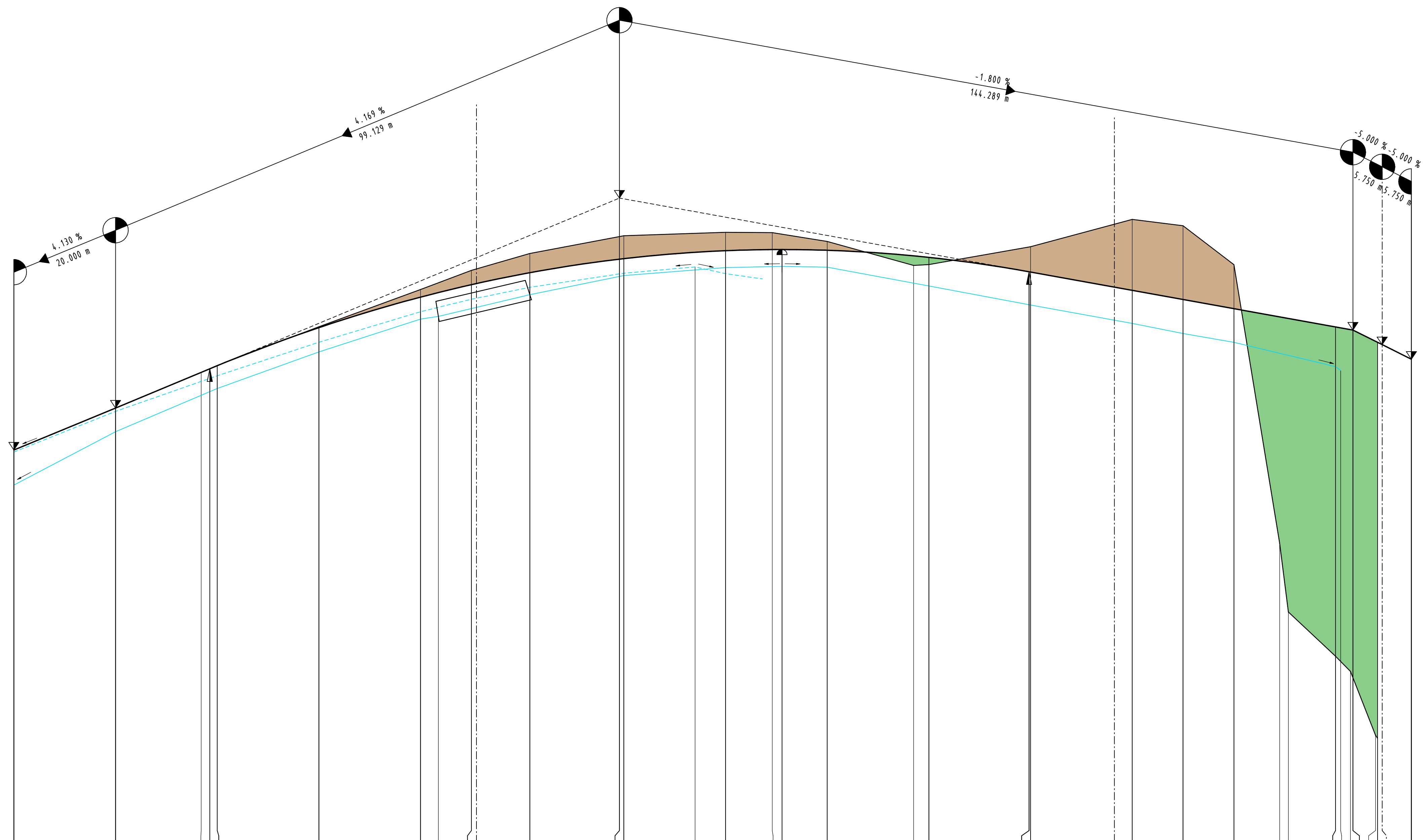
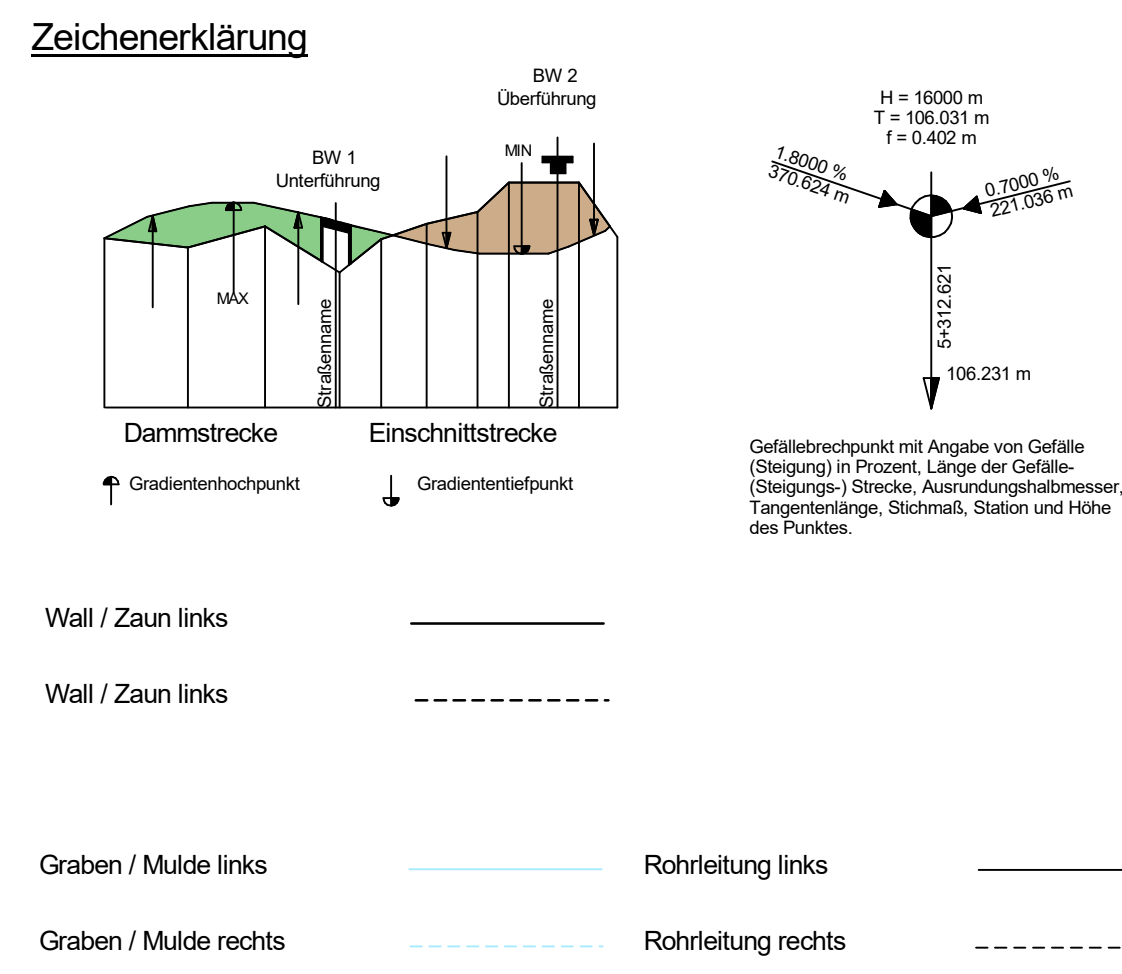
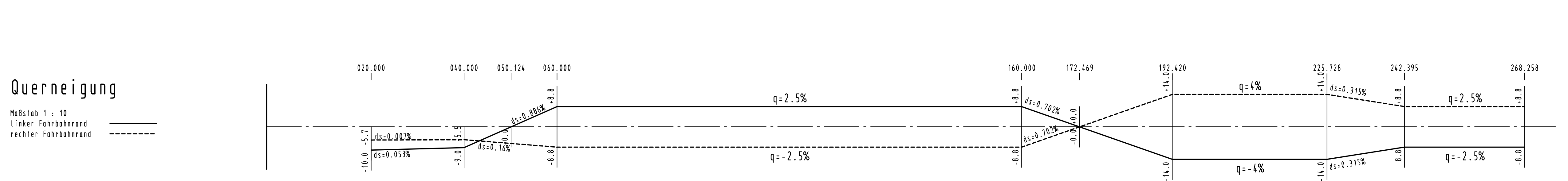
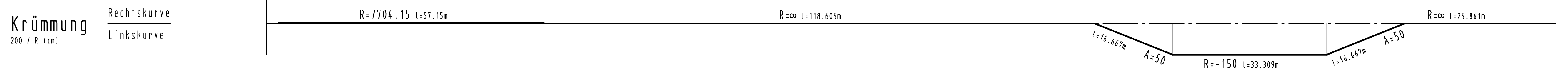


H = 2700,000 m
 T = 80,582 m
 f = 1,202 m
 km = 0,119,129
 h TS = 134,648 m



Station Querprofil	0,000	172,689	172,650	172,550	172,400	172,200	172,000	171,800	171,600	171,400	171,200	171,000	170,800	170,600	170,400	170,200	170,000	169,800	169,600	169,400	169,200	169,000	168,800	168,600	168,400	168,200	168,000	167,800	167,600	167,400	167,200	167,000	166,800	166,600	166,400	166,200	166,000			
Mulde/Graben links																																								
Mulde/Graben rechts																																								
Gradientenhöhe	172,689	172,650	172,550	172,400	172,200	172,000	171,800	171,600	171,400	171,200	171,000	170,800	170,600	170,400	170,200	170,000	169,800	169,600	169,400	169,200	169,000	168,800	168,600	168,400	168,200	168,000	167,800	167,600	167,400	167,200	167,000	166,800	166,600	166,400	166,200	166,000				
Geländehöhe	172,689	172,650	172,550	172,400	172,200	172,000	171,800	171,600	171,400	171,200	171,000	170,800	170,600	170,400	170,200	170,000	169,800	169,600	169,400	169,200	169,000	168,800	168,600	168,400	168,200	168,000	167,800	167,600	167,400	167,200	167,000	166,800	166,600	166,400	166,200	166,000				

0+000 0+100 0+200
 000,000 057,150 175,756 192,422 225,731 242,397 268,258



Satzungsgemäß ausgelegt
 in der Zeit vom _____ bis _____ in der Gemeinde _____
 Zeit und Ort der Auslegung sind rechtzeitig vor Beginn der Auslegung ortsüblich bekannt gemacht worden.
 Gemeinde: _____ (Dienstort)
 (Unterschrift)

Zugehöriger Entwurf

Aufgestellt Bielefeld, 08.04.2011 Der Leiter der Regionalniederlassung OWL i.A. _____ gez. Oldemeyer	Geprüft Gelsenkirchen, 04.08.2011 Der Direktor des Landesbetriebes Straßenbau NRW i.A. _____ gez. Brinkschmidt
Gesehen Bonn, 08.01.2013 Bundesministerium für Verkehr, Bau- und Städteentwicklung Abteilung Straßenbau i.A. _____ gez. Bädinger	Gesehen Düsseldorf, 14.08.2012 Ministerium für Bauen, Wohnen, Stadtentwicklung und Verkehr des Landes NRW i.A. _____ gez. Querdell

Regionalniederlassung
Ostwestfalen-Lippe
Stapenhorststraße 119, 33615 Bielefeld

Projekt-Nr.: 01-0416

Nr.	Art der Änderung	Datum	Zeichen
-----	------------------	-------	---------

FESTSTELLUNGSENTWURF

Landesbetrieb Straßenbau Nordrhein-Westfalen
 Straße: B 238
 PROJIS-Nr.: _____

Unterlage / Blatt-Nr.: 6.2 / 7
 Höhenplan
 B 238 alt
 Maßstab: 1 : 500 / 50

Neubau der B 238
 Ortsumgehung Lemgo
 (L 712 - B 238alt)
 Blau-km 4+545,00 - 7+647,895

Aufgestellt: Bielefeld, 22.06.2020
 Der Leiter der Regionalniederlassung Ostwestfalen-Lippe
 i.A. (Manuela Rose)