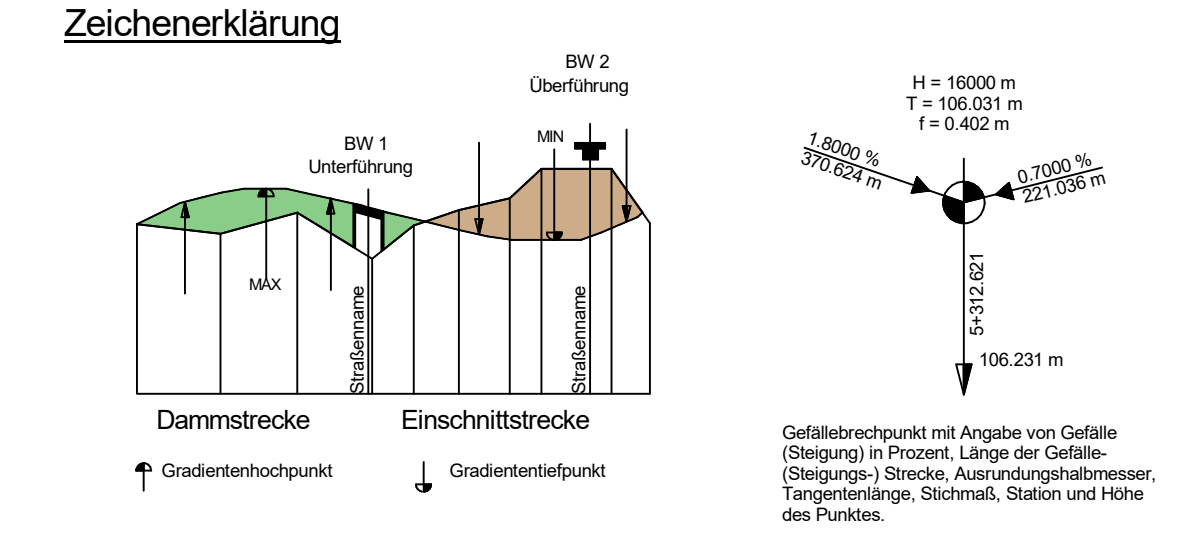
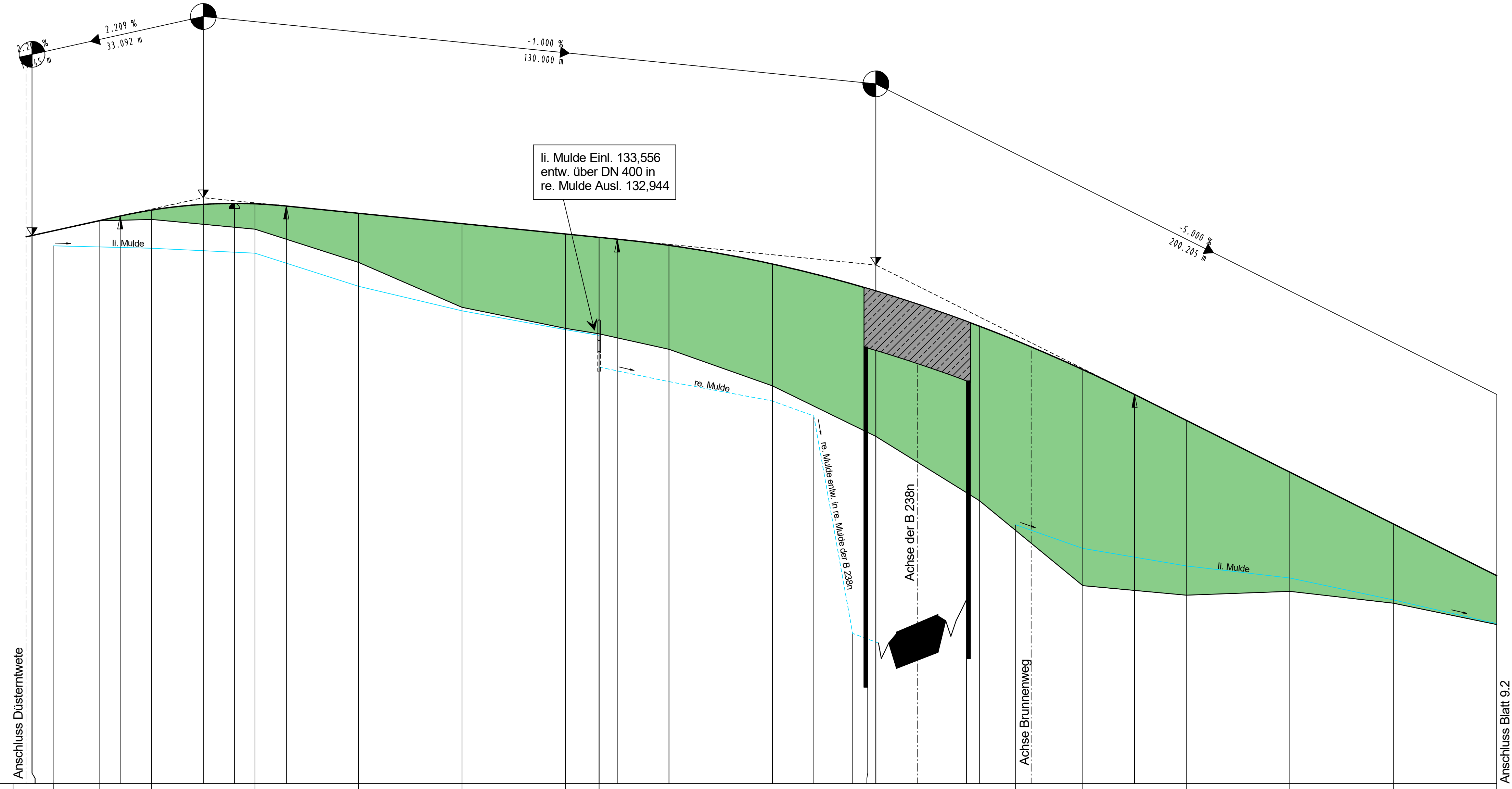


Bauwerk Nr. 4	
Nr.	Brunnenüberführung
Loten	B 238
Bau-Nr.	3-115.04
Bau-Nr.	4-128.000
Stützweite	20,200 m
Lichte Weite	17,000 m
Lichte Höhe	> 4,70 m
Konstrukt.Höhe	+1,35 m
Kreuzungswinkel	70,000°
Wahlr für Gel.	1:50 m
Brückenkategorie	DIN-Fachricht 181

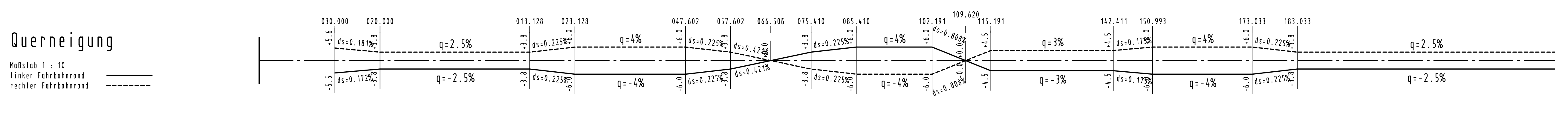
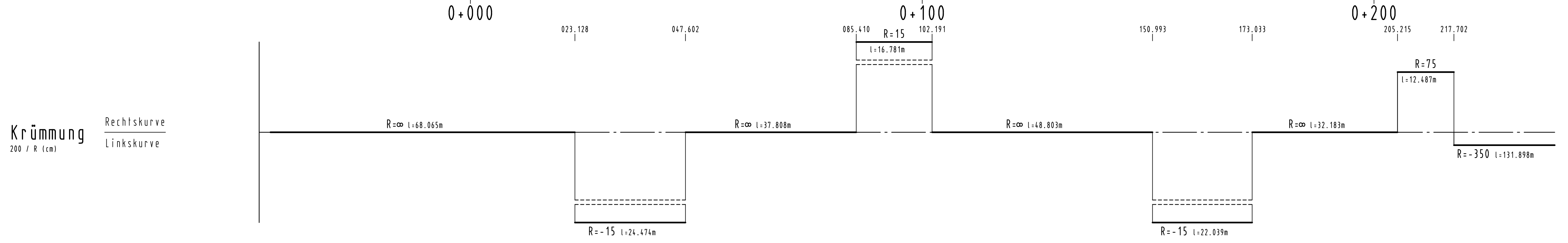


H	=	1000,000	m
T	=	16,047	m
f	=	0,129	m
km	=	0-010,000	
h TS	=	136,315	m

H	=	2500,000	m
T	=	49,996	m
f	=	0,500	m
km	=	0+120,000	
h TS	=	135,015	m



Mulde/Graben links	135.387	135.364	135.339	135.215	134.405	134.139	133.267	133.654	133.000	129.541	129.203	128.870	128.514	128.689									
Mulde/Graben rechts								133.044	132.753	132.389	132.100	127.900											
Gradientenhöhe	135.584	135.874	135.961	136.076	136.187	136.205	136.197	136.155	136.015	135.815	135.615	135.550	135.515	135.515									
Geländehöhe	135.559	135.869	135.897	135.709	135.877	136.016	136.015	134.199	133.792	133.685	133.706	133.541	133.535	134.262									
Station Querprofil	-13,092	-39,000	-28,000	-26,047	-20,000	-10,000	-3,957	0,000	6,047	20,000	40,000	60,000	80,000	100,000	115,500	130,000	147,000	150,000	168,000	180,000	200,000	220,000	240,000



Satzungsgemäß ausgelegen
 in der Zeit vom _____ bis _____
 in der Gemeinde _____
 Zeit und Ort der Auslegung sind rechtzeitig vor Beginn der Auslegung ortsüblich bekannt gemacht worden.
 Gemeinde: _____
 (Dienstbescheinigung)

Zugehöriger Entwurf	
Aufgestellt Bielefeld, 08.04.2011 Der Leiter der Regionalniederlassung OWL i.A. gez. Oldemeyer	Geprüft Gelsenkirchen, 04.08.2011 Der Direktor des Landesbetriebes Straßenbau NRW i.A. gez. Brinkshmidt
Gesehen Bonn, 08.01.2013 Bundesministerium für Verkehr, Bau- und Stadtentwicklung Abteilung Straßenbau i.A. gez. Bldinger	Gesehen Düsseldorf, 14.08.2012 Ministerium für Bauen, Wohnen, Stadtentwicklung und Verkehr des Landes NRW i.A. gez. Quandel

 Regionalniederlassung Ostwestfalen-Lippe Stapenhorststraße 119, 33615 Bielefeld	 Straßen.NRW Landesbetrieb Straßenbau, Nordrhein-Westfalen Projekt-Nr.: 01-0416
---	--

Nr.	Art der Änderung	Datum	Zeichen

FESTSTELLUNGSENTWURF

Landesbetrieb Straßenbau Nordrhein-Westfalen	Unterlage / Blatt-Nr.: 6.2 / 5
Straße: B 238	Höhenplan WW Brunnen Blatt 1
PROJIS-Nr.: _____	Maßstab: 1 : 500 / 50
Neubau der B 238 Ortsumgebung Lemgo (L 712 - B 238alt) Bau-km 4+545,00 - 7+647,895	
Aufgestellt: Bielefeld, 22.06.2020 Der Leiter der Regionalniederlassung Ostwestfalen-Lippe i.A. <i>Manuela Rose</i> (Manuela Rose)	