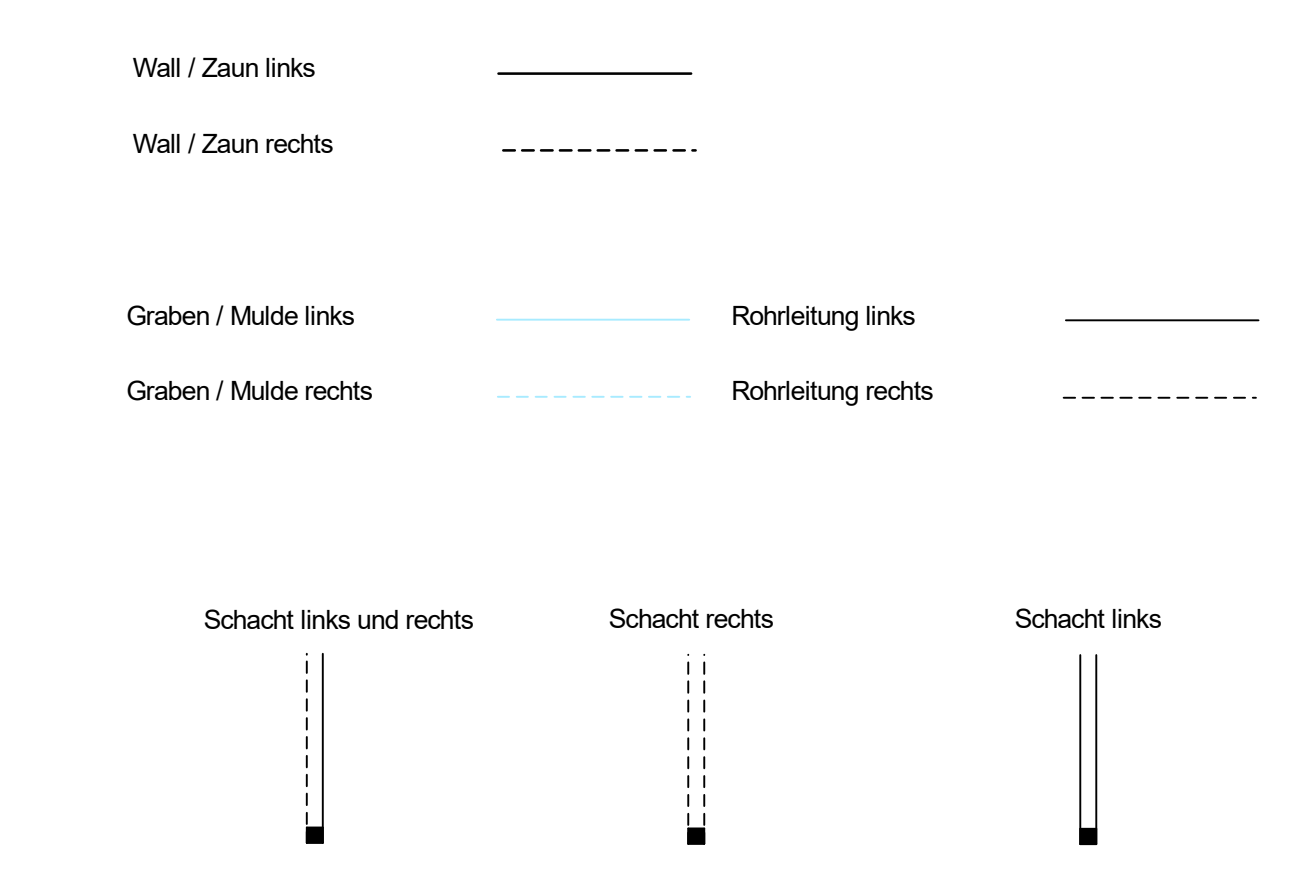
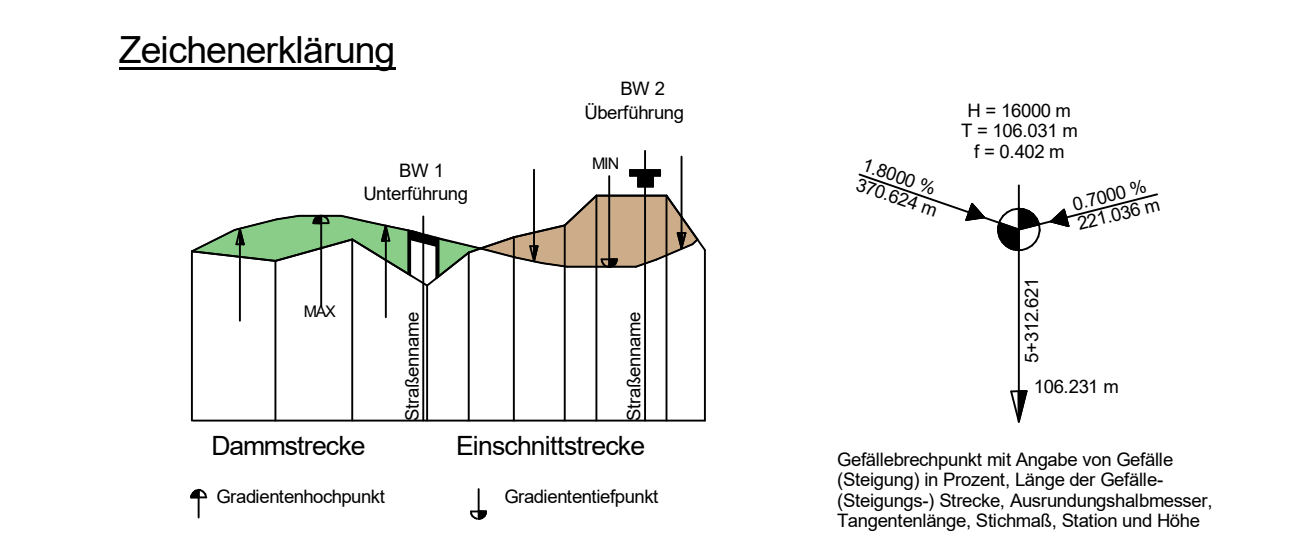
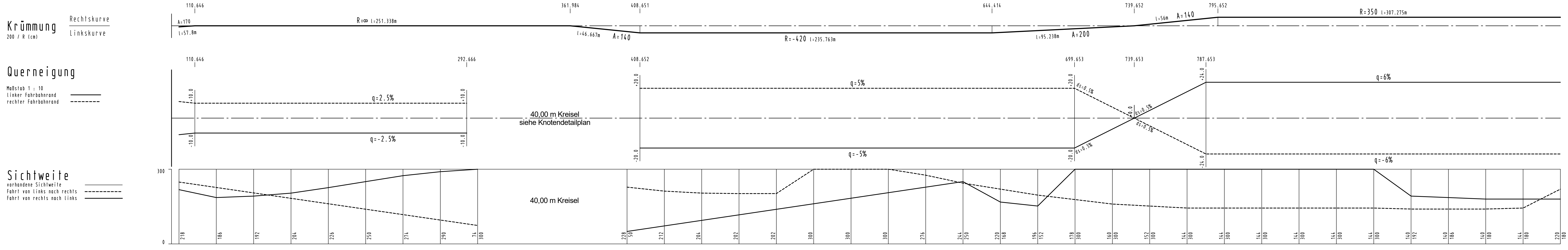


H = 10000.000 m
 T = 133.347 m
 h = 0.889 m
 km = 6+765.040
 h TS = 114.702 m

Station	6+100	6+200	6+300	6+400	6+500	6+600	6+700	6+800	6+900	7+000
Entwässerung links										
Entwässerung rechts		DN 300 B		DN 300 B						
Mulde/Graben links										
Mulde/Graben rechts										
Gradientenhöhe										
Geländehöhe										



Sitzungsgemäß ausgelegt
 in der Zeit vom _____ bis _____
 in der Gemeinde _____
 Zeit und Ort der Auslegung sind rechtzeitig vor Beginn der Auslegung ortsbekannt gemacht worden.
 Gemeinde: _____
 (Dienstort)

Zugehöriger Entwurf	
Aufgestellt Bielefeld, 08/04/2011 Der Leiter der Regionalniederlassung Ostwestfalen-Lippe i.A. gez. Oldemeyer	Geprüft Gesehen, 04/08/2011 Der Direktor des Landesbetriebes Straßenbau NRW i.A. gez. Brinkschmidt
Gesehen Bonn, 08/01/2013 Bundesministerium für Verkehr, Bau- und Städteentwicklung Abteilung Straßenbau i.A. gez. Bidingner	Gesehen Düsseldorf, 14/08/2012 Ministerium für Bauen, Wohnen, Städteentwicklung und Verkehr des Landes NRW i.A. gez. Quarterl

Regionniederlassung Ostwestfalen-Lippe
 Staßenbau Nordrhein-Westfalen
 Stappenhorststraße 119, 33615 Bielefeld
 Projekt-Nr.: 01-0416

Nr.	Art der Änderung	Datum	Zeichen

FESTSTELLUNGSENTWURF

Landesbetrieb Straßenbau Nordrhein-Westfalen Straße B 238 PROJIS-Nr.:	Unterlage / Blatt-Nr.: 6.1 / 3 Höhenplan B 238 Maßstab: 1:1.000 / 1:500 Neubau der B 238 Ortsumgehung Lemgo (L 712 - B 238alt) Baukm 4+545.00 - 7+647.85
Aufgestellt: Bielefeld, 22.06.2020 Der Leiter der Regionalniederlassung Ostwestfalen-Lippe i.A. M. Rose (Minimale Rose)	