


Y 2540634.748  
X 5704387.667


Y 2540989.748  
X 5704387.667

### Zeichenerklärung




#### Planung

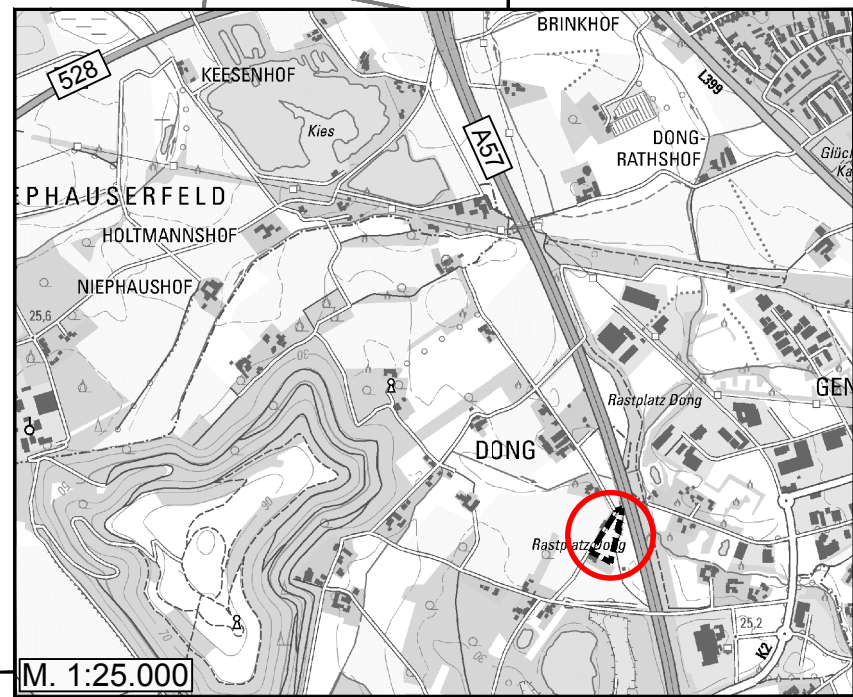
 Fläche für landschaftspflegerische Maßnahme

#### Regelungsverzeichnis

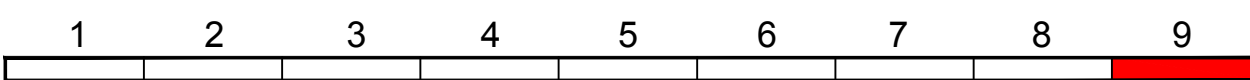
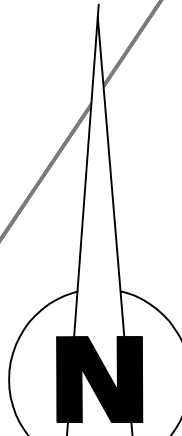
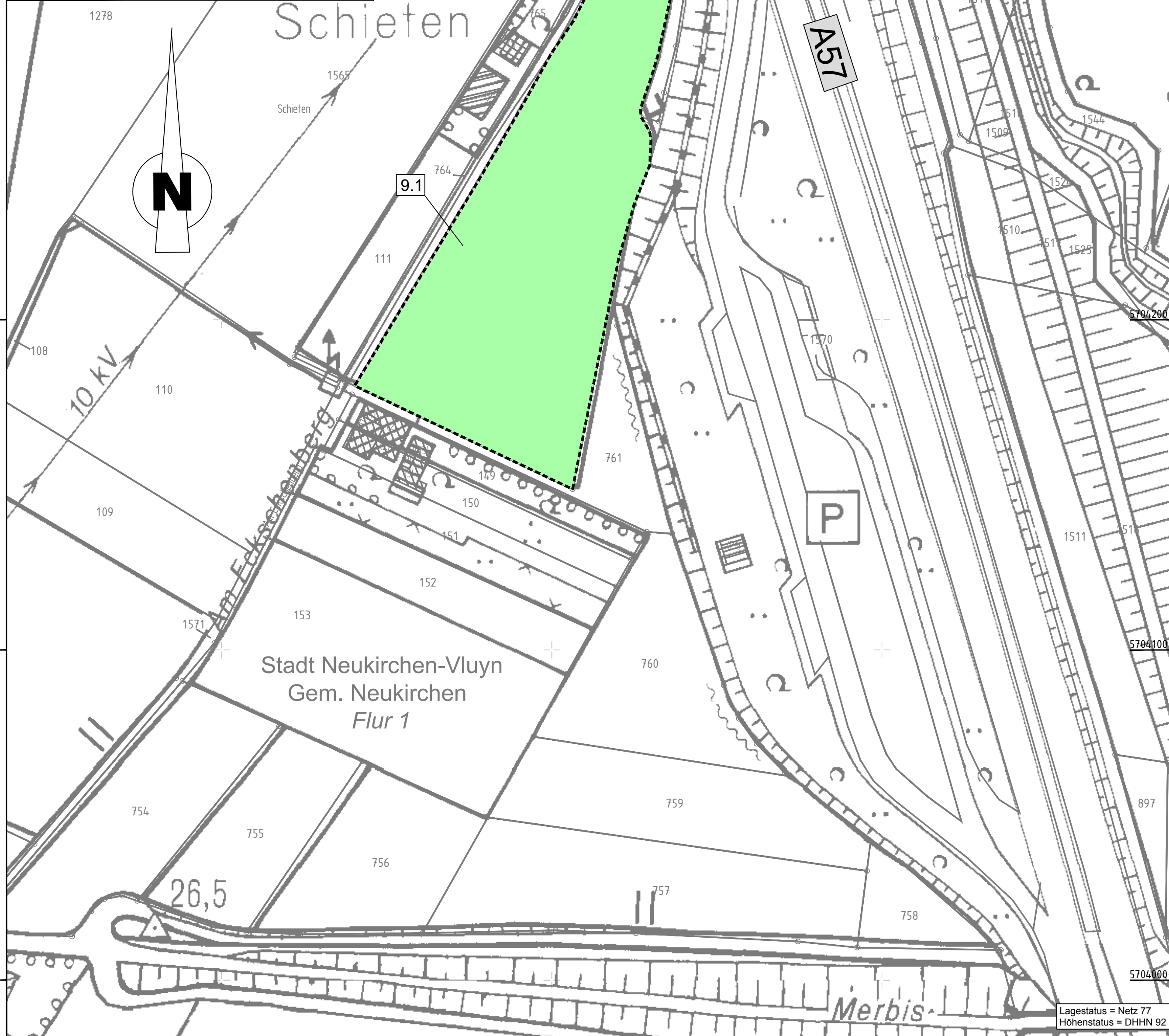
 Nr. im Regelungsverzeichnis

#### Verwaltung

 Stadtgrenze  
 Gemarkungsgrenze  
 Flurgrenze  
 Flurstücksgrenze



M. 1:25.000



Satzungsgemäß ausgelegt  
in der Zeit vom \_\_\_\_\_  
bis \_\_\_\_\_  
in der Gemeinde \_\_\_\_\_

Zeit und Ort der Auslegung sind rechtzeitig vor Beginn der Auslegung ortsüblich bekannt gemacht worden.

Gemeinde: \_\_\_\_\_  
(Dienstsiegel)

(Unterschrift)



**Regionalniederlassung  
Niederrhein**  
Projektgruppe BAB  
Breitenbachstraße 90 - 41065 Mönchengladbach



Projekt-Nr.  
**47-7332**

	bearbeitet/gezeichnet	03/2020	Münnek./Kohl
Nr.	Art der Änderung	Datum	Zeichen

## FESTSTELLUNGSENTWURF

Landesbetrieb Straßenbau Nordrhein-Westfalen	Unterlage / Blatt-Nr.: 5 / L 9
Straße: A 57	Lageplan
PROJIS-Nr.: 05099904 00	Maßstab: 1 : 1 000
<b>6-streifiger Ausbau der A57 zwischen dem AK Moers und der AS Krefeld-Gartenstadt</b> Betr.-km : 54 + 070 bis 60 + 500	
Aufgestellt: Mönchengladbach, den 28.05.2020 Der Leiter der Projektgruppe BAB i.A. _____ gez. Mpasios (Athanasios Mpasios)	

Y 2540634.748  
X 5703982.667

Y 2540989.748  
X 5703982.667