




# Karte 10a: Ausweisung von Bodenschutzgebieten und Wasserschutzgebieten Variante 1

## Boden

Verlust (Versiegelung)  
(Zerstörung des Bodens)

-  Natürlich gelagert
-  Boden mit hoher Biotopentwicklung
-  Boden mit hoher Biotopentwicklung

Grundlageninformation  
Betroffene Bodentypen

### Bodentypen

-  Braunerde und Podsol
-  Braunerde, stw. Gley
-  Braunerde, stw. Gley
-  Parabraunerde
-  Gley
-  Gley, z.T. Gley-Pseudogley
-  Gley, z.T. Pseudogley
-  Gley und Nassgley
-  Niedermoor

## Wasser


### Grundwasser


ohne Versiegelung  
Signatur (im gesamten Gebiet)

Grundlageninformation

-  Wasserschutzgebiet III B
-  Wasserschutzgebiet III B

### Oberflächengewässer


 Verlust, Funktionseinschränkung  
Oberflächengewässer durch Verbauung

 Nr. des Konfliktpotenzials

Grundlageninformation

 Gewässer

### Sonstiges

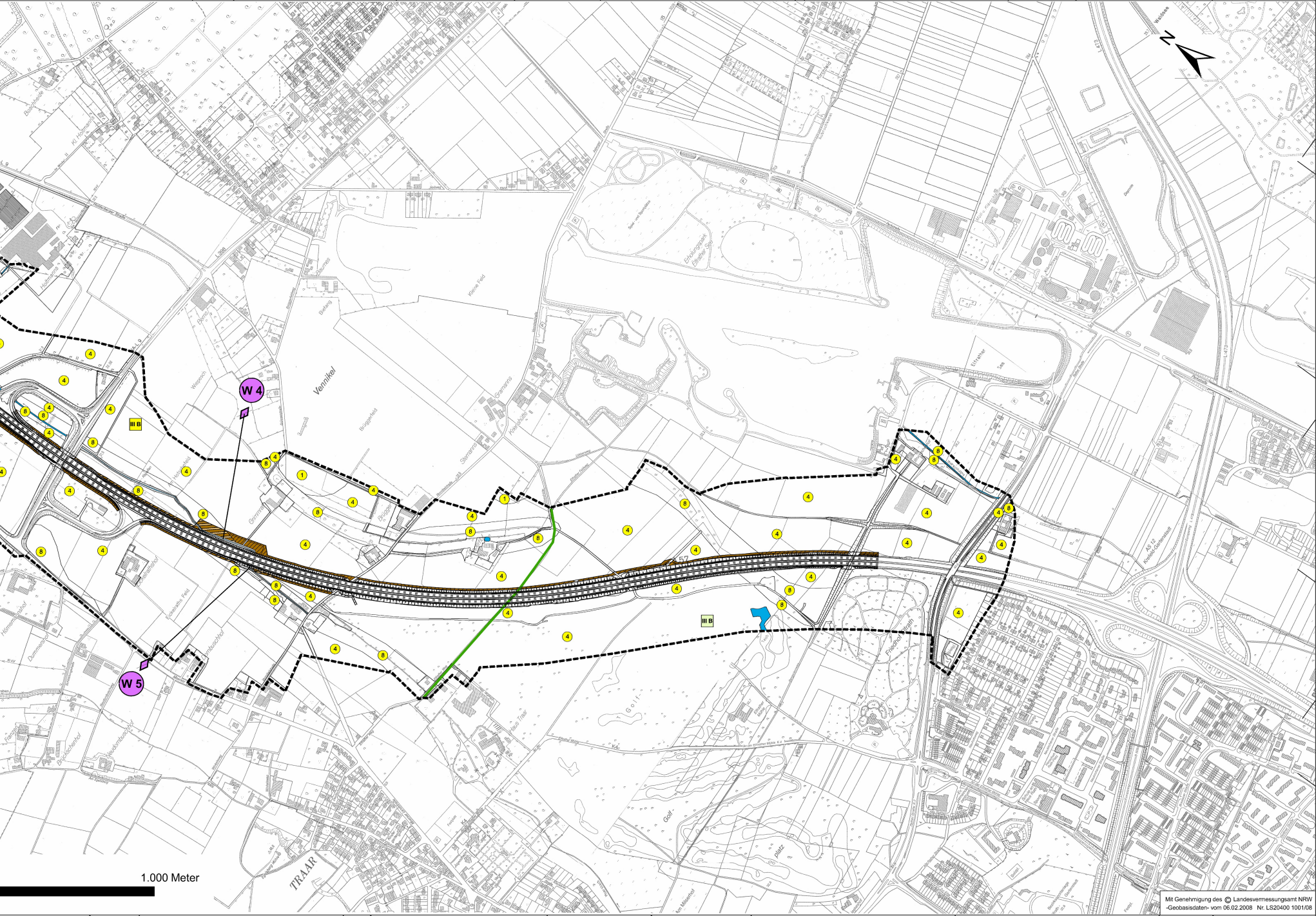
 Grenze Unterschutzgebiet



Regionalniederlassung  
Niederhein

Str. A 57 Nächster Ort: Moers  
6-stufiger A-Plan  
zwischen AK Moers und AK

VORPLANUNG



Mit Genehmigung des Landesvermessungsamt NRW  
Geobasisdaten-vom 06.02.2008 Nr. LS20400 1001/08