

Karte 10a: Ausw. Boden und Wasser Variante 1

Boden

Verlust (Versiegelung) so
(Zerstörung des Bodeng)

-  Natürlich gelagert
-  Boden mit hohem Biotopentwicklung
-  Boden mit hoher

Grundlageninformation Betroffene Bodentypen

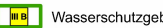

- Bodentypen**
- 1 Braunerde und Parabraunerde
 - 2 Braunerde, stw. Gley
 - 3 Braunerde, stw. Gley
 - 4 Parabraunerde
 - 5 Gley
 - 6 Gley, z.T. Gley-Podsol
 - 7 Gley, z.T. Pseudogley
 - 8 Gley und Nassgley
 - 9 Niedermoor

Wasser

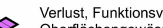
Grundwasser

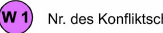
ohne Versiegelung von
Signatur (im gesamten Str)

Grundlageninformation

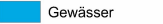
-  Wasserschutzgebiet
-  Wasserschutzgebiet

Oberflächengewässer

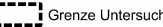
 Verlust, Funktionsv
Oberflächengewäs
durch Verbauung,

 Nr. des Konfliktsch

Grundlageninformation

 Gewässer

Sonstiges

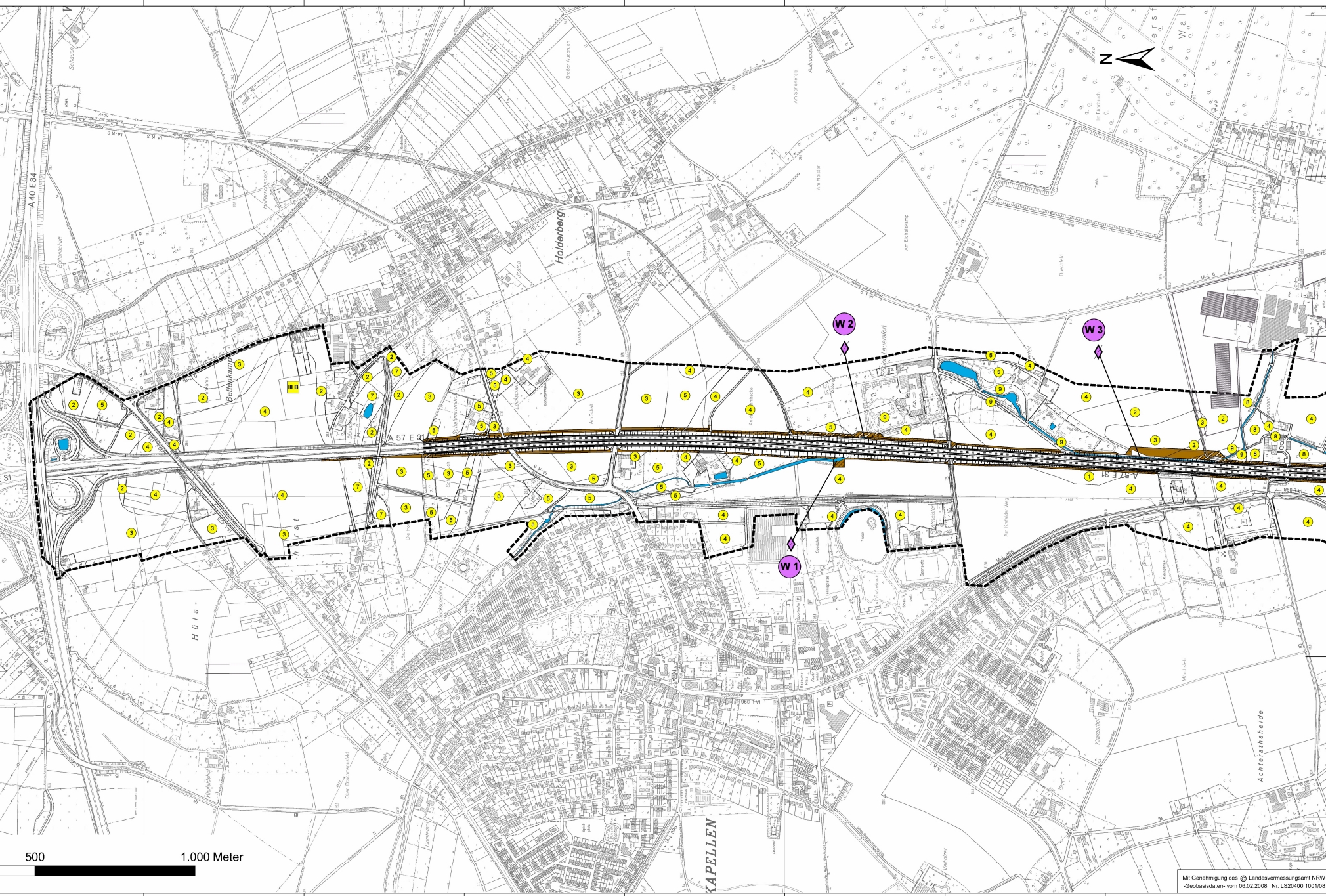
 Grenze Untersuch

 LANDSCH
+ SIEDLU

 Regionalniederlassung Niederrhein

Strasse: A 57 Nächster Ort: Moers

VORPLANUNG  Sträßlicher Ausbau zwischen AK Moers und AS Krefeld



Mit Genehmigung des © Landesvermessungsamt NRW
-Geocodedaten-vom 06.02.2008 Nr. LS20400 1001/08