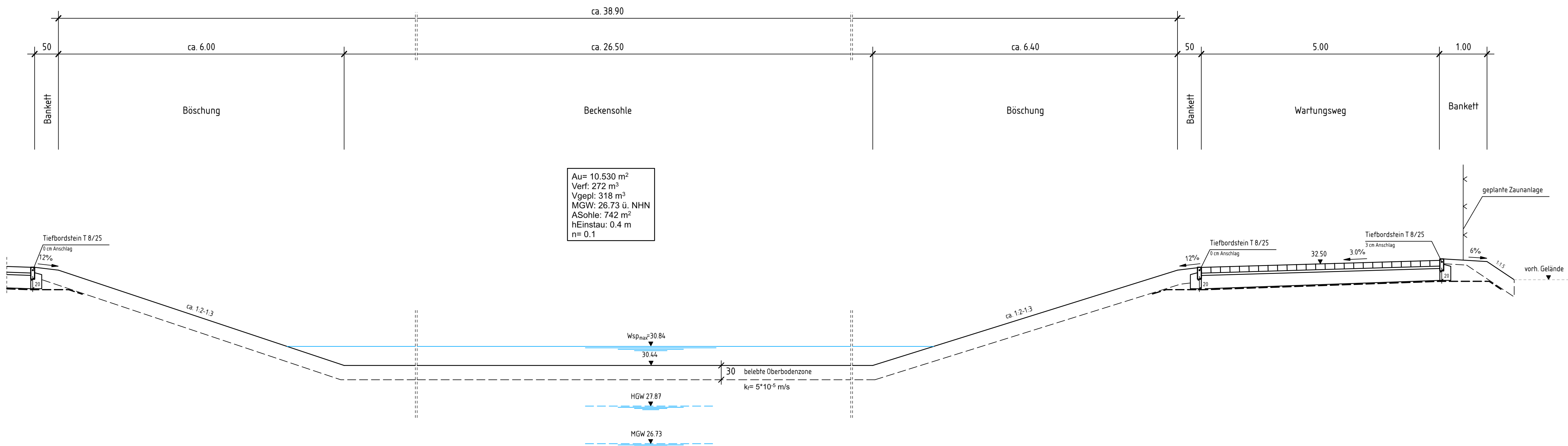


Schnitt A-A

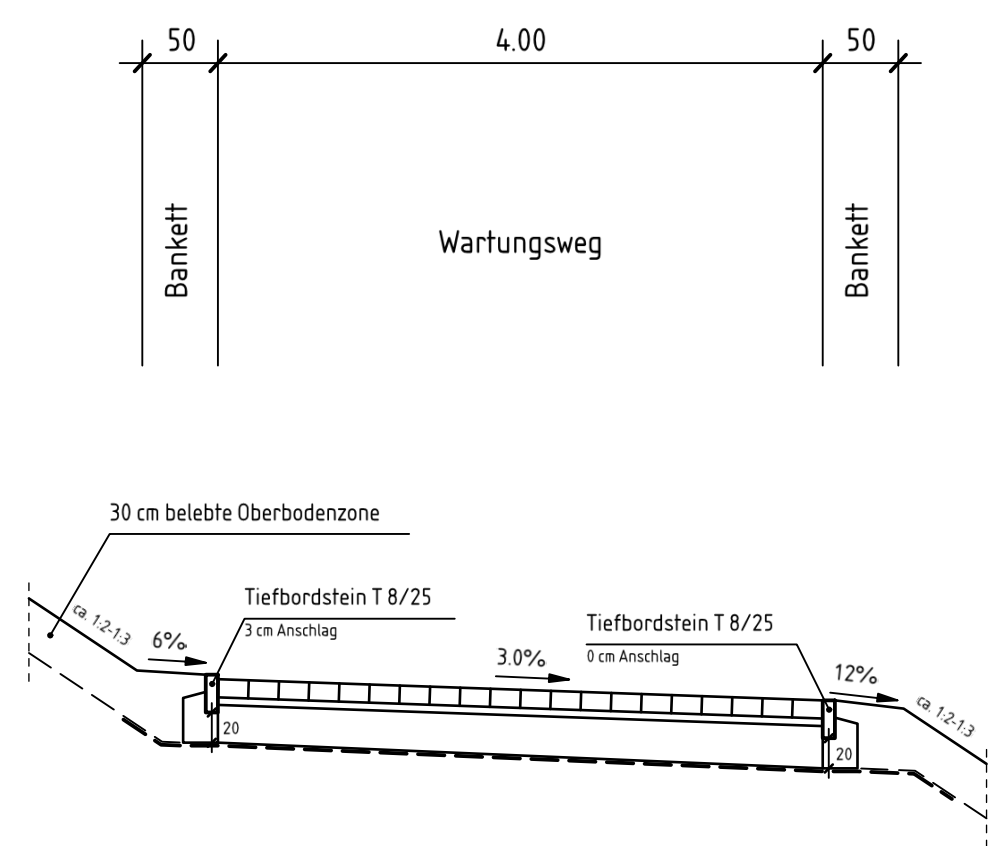
M. 1:50



Au= 10.530 m²
 Verf: 272 m³
 Vgepl: 318 m³
 MGW: 26.73 ü. NHN
 ASohle: 742 m²
 hEinstau: 0.4 m
 n= 0.1

Schnitt B-B

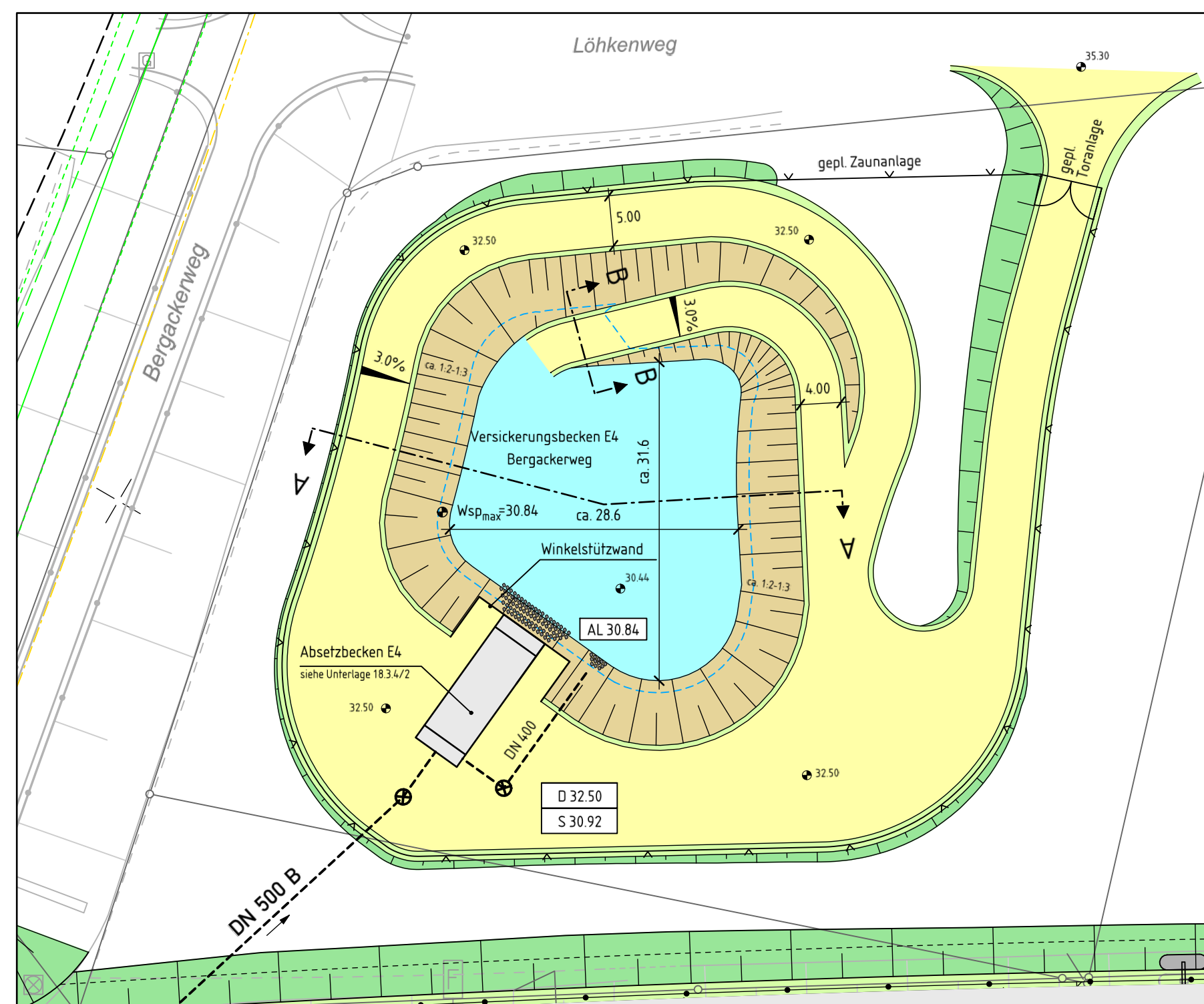
M. 1:50



Oberbau Wartungsweg
 12.0 cm Rasengitterstein
 5.0 cm Sandbettung
 25.0 cm Natursteinschotter
 Geotextil
 42.0 cm Gesamtdicke

Grundriss

M. 1:500



Satzungsgemäß ausgelegen
 in der Zeit vom _____
 bis _____
 in der Gemeinde _____

 Zeit und Ort der Auslegung sind rechtzeitig vor Beginn der Auslegung ortsüblich bekannt gemacht worden.
 Gemeinde: _____
 (Dienstsigel) _____
 (Unterschrift)

 <p>Regionalniederlassung Niederrhein Projektgruppe BAB Breitenbachstr. 90 - 41065 Mönchengladbach</p>	 <p>Straßen.NRW Landesbetrieb Straßenbau Nordrhein-Westfalen Projekt-Nr. 47-7332</p>

FESTSTELLUNGSENTWURF

Landesbetrieb Straßenbau Nordrhein-Westfalen	Unterlage / Blatt-Nr.: 18.2 / D7
Straße: A 57 Betr.-km : 60 + 500	Detail Versickerungsbecken E4 Bergackerweg Maßstab: 1 : 500 ; 1 : 50
PROJIS-Nr.: 05099904 00	6-streifiger Ausbau der A 57 zwischen dem AK Moers und der AS Krefeld-Gartenstadt Betr.-km: 54 + 070 bis 60 + 500
Aufgestellt: Mönchengladbach, den 28.05.2020 Der Leiter der Projektgruppe BAB i.A. _____ (Athanasios Mpasios)	