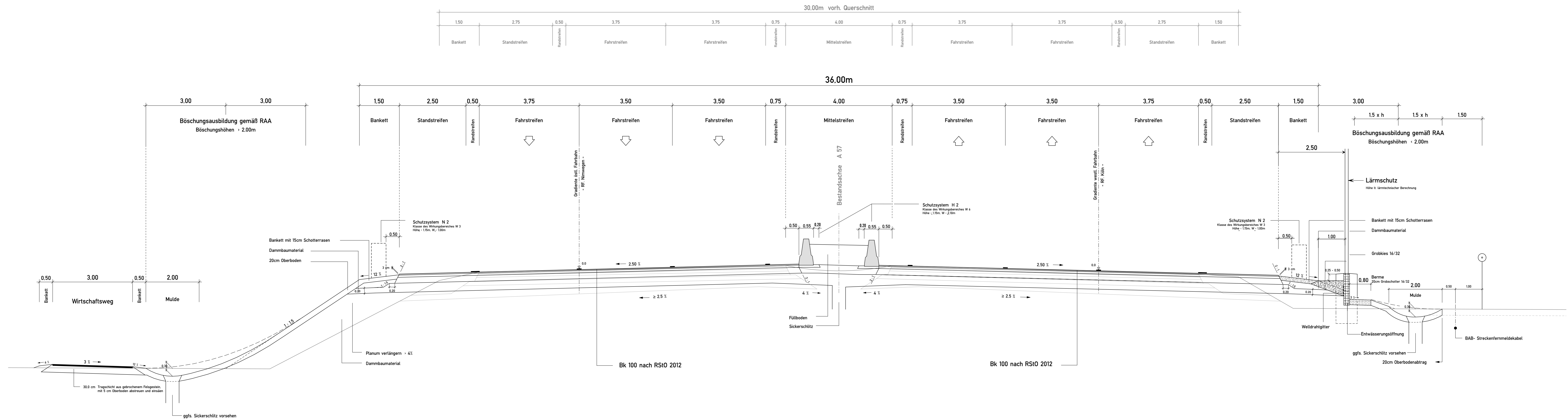
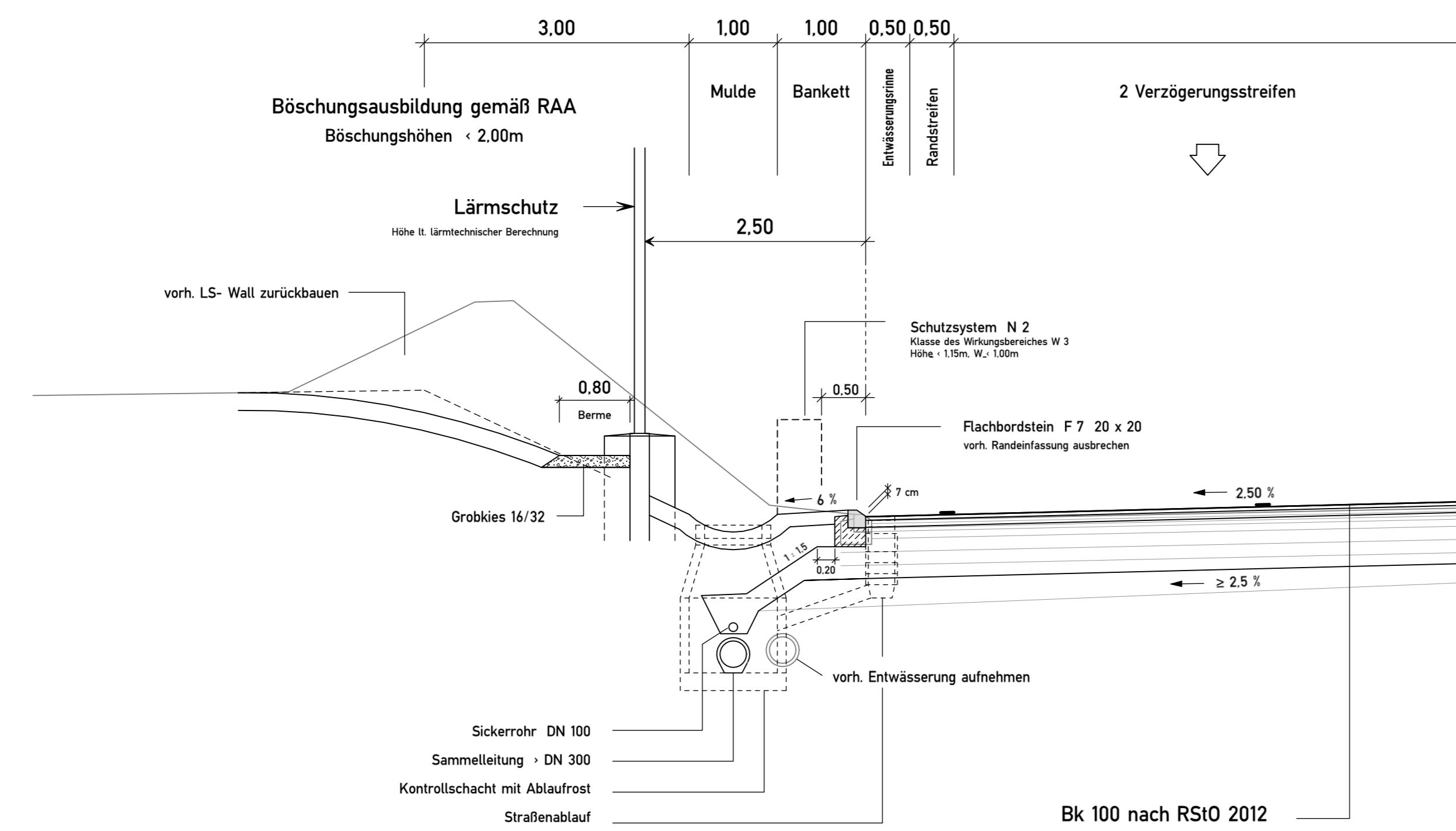


Regelquerschnitt A 57

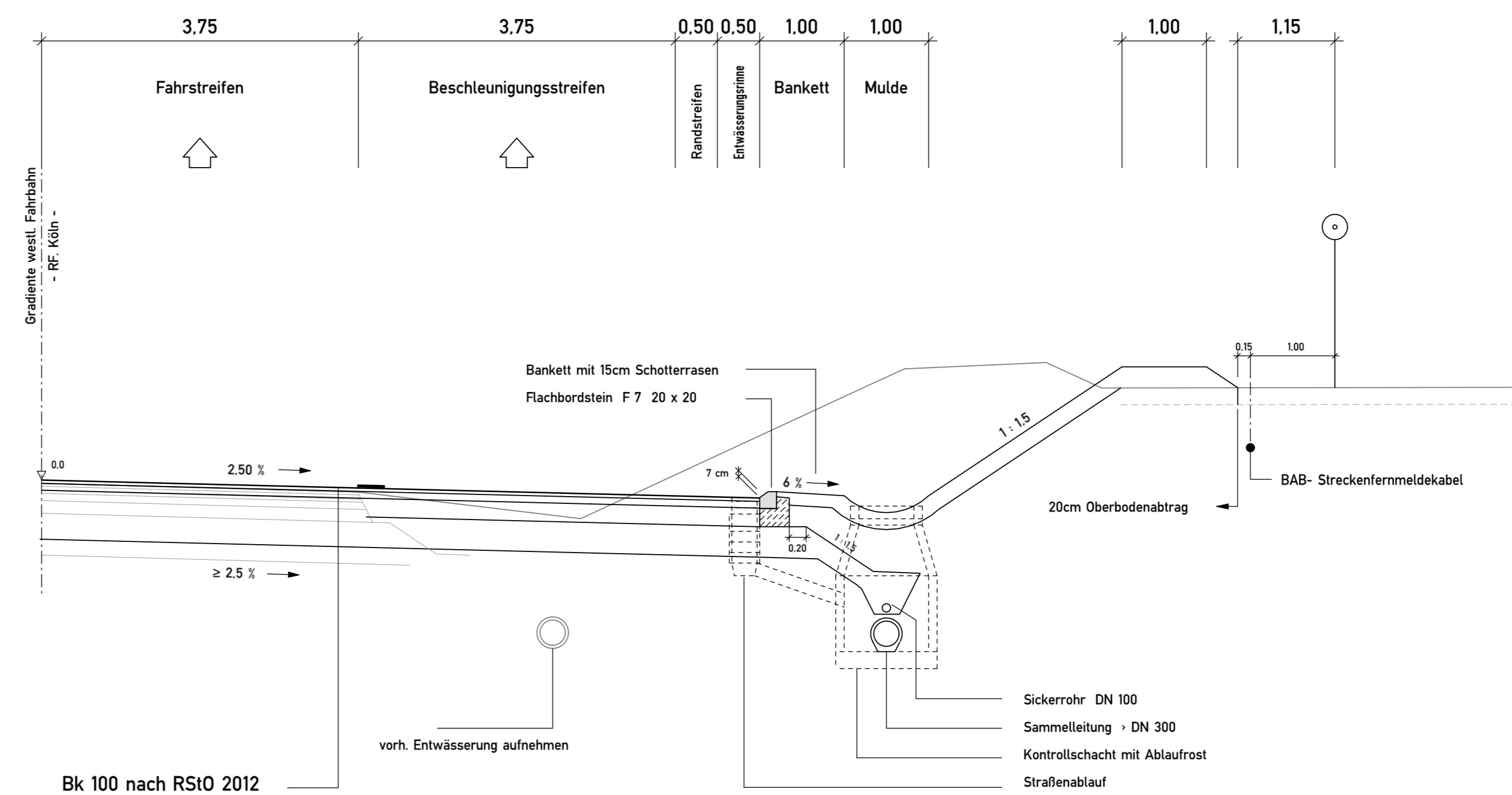
symmetrischer Ausbau bei BAB- km 55+ 455



Randausbildung Ostseite
von BAB- km 54+ 470 bis Ende Fahrbahnausbau



Randausbildung Westseite
von BAB- km 54+ 530 bis Ende Fahrbahnausbau



| | | | |
|--|---|---|---|
| 1 | 2 | 3 | 4 |
| Satzungsgemäß ausgelegen | | | |
| in der Zeit vom _____ bis _____ | | | |
| in der Gemeinde _____ | | | |
| Zeit und Ort der Auslegung sind rechtzeitig vor Beginn der Auslegung ortsbekannt gemacht worden. | | | |
| Gemeinde: _____ (Ortsname) | | | |
| (Unterschrift) | | | |

Regionniederlassung Niederrhein Projektgruppe BAB
Breitenbachstr. 90 - 41065 Mönchengladbach

Strassen.nrw
Projekt-Nr.: 47-7332

| | | | |
|-----|------------------|-----------|-------------|
| 1. | Grundplan | Juli 2019 | P.Koch/Gat. |
| Nr. | Art der Änderung | Datum | Zeichen |

FESTSTELLUNGSENTWURF

Landesbetrieb Straßenbau Nordrhein-Westfalen | Unterlage / Blatt-Nr.: 14.2/RQ 1

Straße: A 57 | Regelquerschnitt A57

PROJIS-Nr.: 050999/04 00 | Maßstab: 1:50

6-streifiger Ausbau der A 57 zwischen dem AK Moers und der AS Krefeld-Gartenstadt
Betr.-km: 54 + 070 bis 60 + 500

Ausgestellt: Mönchengladbach, den 28.05.2020
Der Leiter der Projektgruppe BAB

i.A. _____
(Alpharistos Mjovanos)