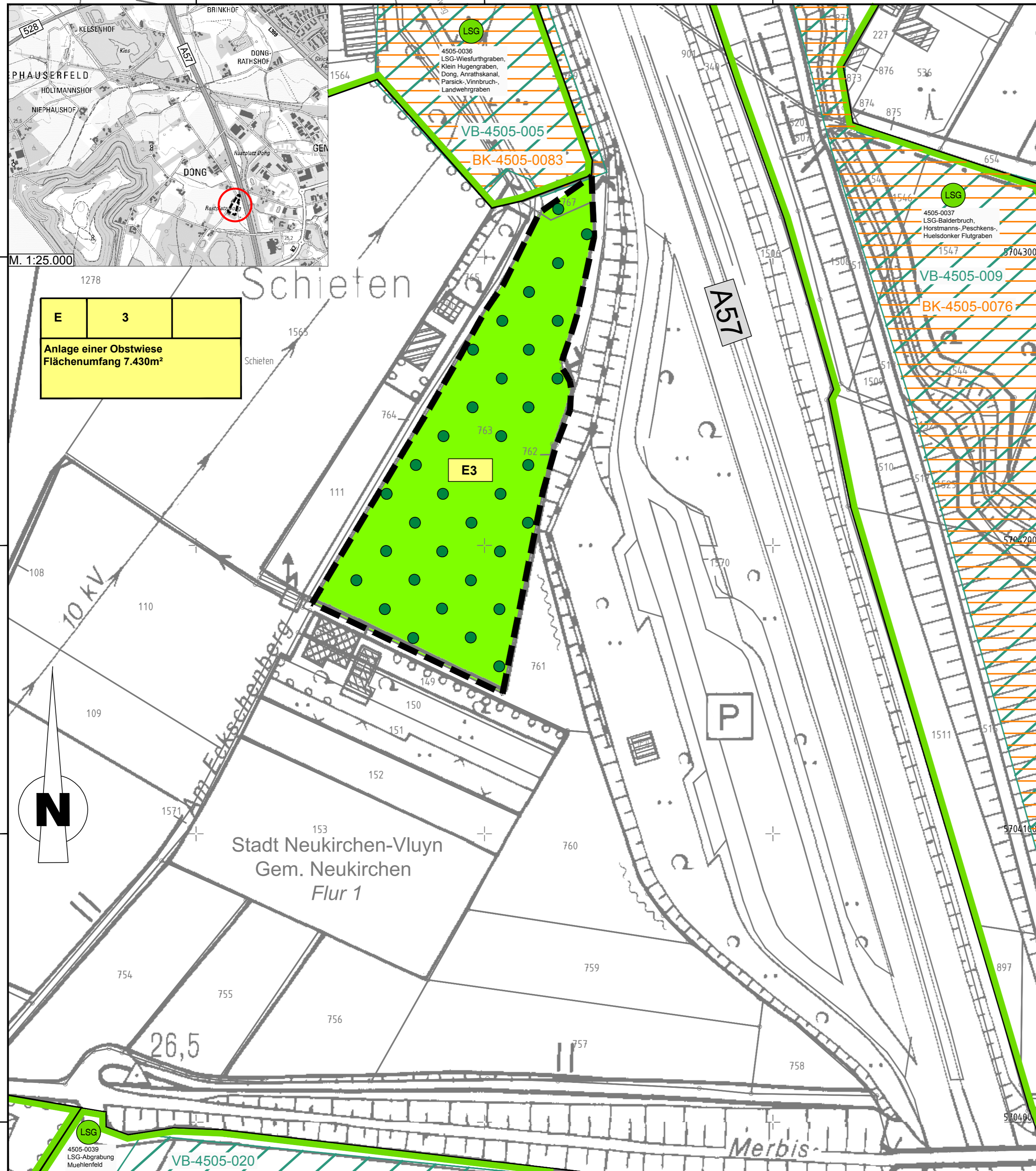






Y 2540634.748
X 5704387.667

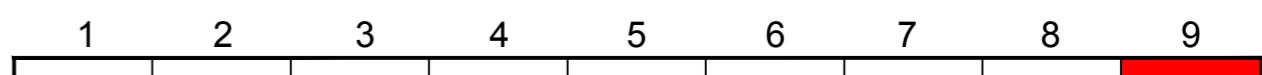
Y 2540994.748
X 5704387.667



E	3	
Anlage einer Obstwiese Flächenumfang 7.430m ²		

Legende

-  Grenze des Landschaftsschutzgebietes
-  Biotopverbundfläche Stufe 2
-  Biotopkataster
- Kompensationsmaßnahmen**
-  **E3** Anlage einer Obstwiese



Satzungsgemäß ausgelegt



in der Zeit vom _____
bis _____

in der Gemeinde _____

Zeit und Ort der Auslegung sind rechtzeitig vor Beginn der Auslegung ortsüblich bekannt gemacht worden.

Gemeinde: _____
(Dienststempel)

(Unterschrift)

 <p>Regionalniederlassung Niederrhein Projektgruppe BAB Breitenbachstraße 90 - 41065 Mönchengladbach</p>	 <p>Projekt-Nr. 47-7332</p>
	<p>bearbeitet/gezeichnet: 03/2020 Münnec./Kohl</p>

Nr.	Art der Änderung	Datum	Zeichen

FESTSTELLUNGSENTWURF

Landesbetrieb Straßenbau Nordrhein-Westfalen	Unterlage / Blatt-Nr.: 9.2 / M9
Straße: A 57	LBP - Lageplan der Landschaftspflegerischen Maßnahmen
PROJIS-Nr.: 05099904 00	Maßstab: 1 : 1.000

6-streifiger Ausbau der A 57
zwischen dem AK Moers und der AS Krefeld-Gartenstadt
Betr.-km : 54 + 070 bis 60 + 500

Aufgestellt:
Mönchengladbach, den 28.05.2020
Der Leiter der Projektgruppe BAB

i.A.gez. Mpasios.....
(Athanasios Mpasios)

Y 2540634.748
X 5703982.667

Y 2540994.748
X 5703982.667