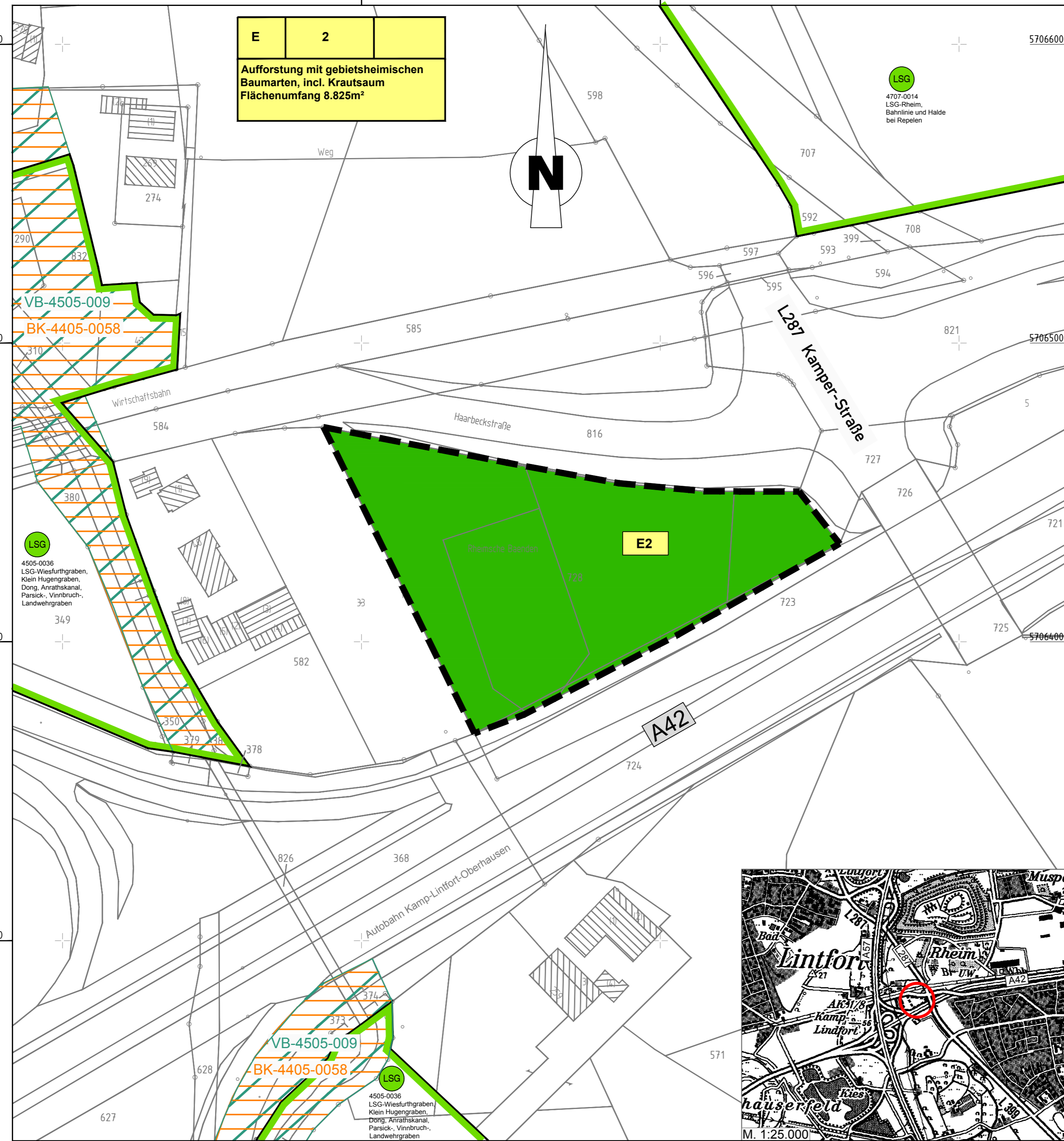






Y 2540183.223
X 5706613.039

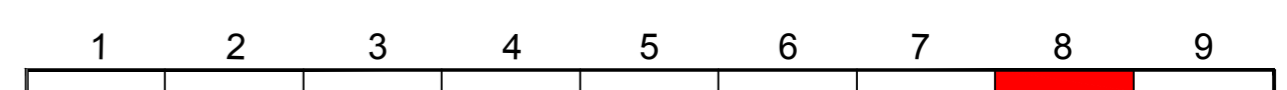
Y 2540538.222
X 5706233.039

E 2
Aufforstung mit gebietsheimischen
Baumarten, incl. Krautsaum
Flächenumfang 8.825m²



Legende

-  Grenze des Landschaftsschutzgebietes
-  Biotopverbundfläche Stufe 2
-  Biotopkataster
- Kompensationsmaßnahmen**
-  **E2** Aufforstung mit gebietsheimischen Baumarten, incl. Krautsaum





Satzungsgemäß ausgelegt
in der Zeit vom _____
bis _____
in der Gemeinde _____

Zeit und Ort der Auslegung sind
rechtzeitig vor Beginn der Auslegung
ortsüblich bekannt gemacht worden.

Gemeinde: _____
(Dienstsiegel)

(Unterschrift)

 Regionalniederlassung Niederrhein Projektgruppe BAB Breitenbachstraße 90 - 41065 Mönchengladbach	 Landesbetrieb Straßenbau Nordrhein-Westfalen Projekt-Nr. 47-7332

	bearbeitet/gezeichnet	03/2020	Mün./Kohl
Nr.	Art der Änderung	Datum	Zeichen

FESTSTELLUNGSENTWURF

Landesbetrieb Straßenbau Nordrhein-Westfalen	Unterlage / Blatt-Nr.: 9.2 / M8 LBP - Lageplan der Landschaftspflegerischen Maßnahmen
Straße: A 57	Maßstab: 1 : 1.000
PROJIS-Nr.: 05099904 00	
6-streifiger Ausbau der A 57 zwischen dem AK Moers und der AS Krefeld-Gartenstadt Betr.-km : 54 + 070 bis 60 + 500	
Aufgestellt: Mönchengladbach, den 28.05.2020 Der Leiter der Projektgruppe BAB i.A.gez. Mpasios (Athanasios Mpasios)	

