

# AS Moers - Kapellen - Westseite -

Zeichenerklärung

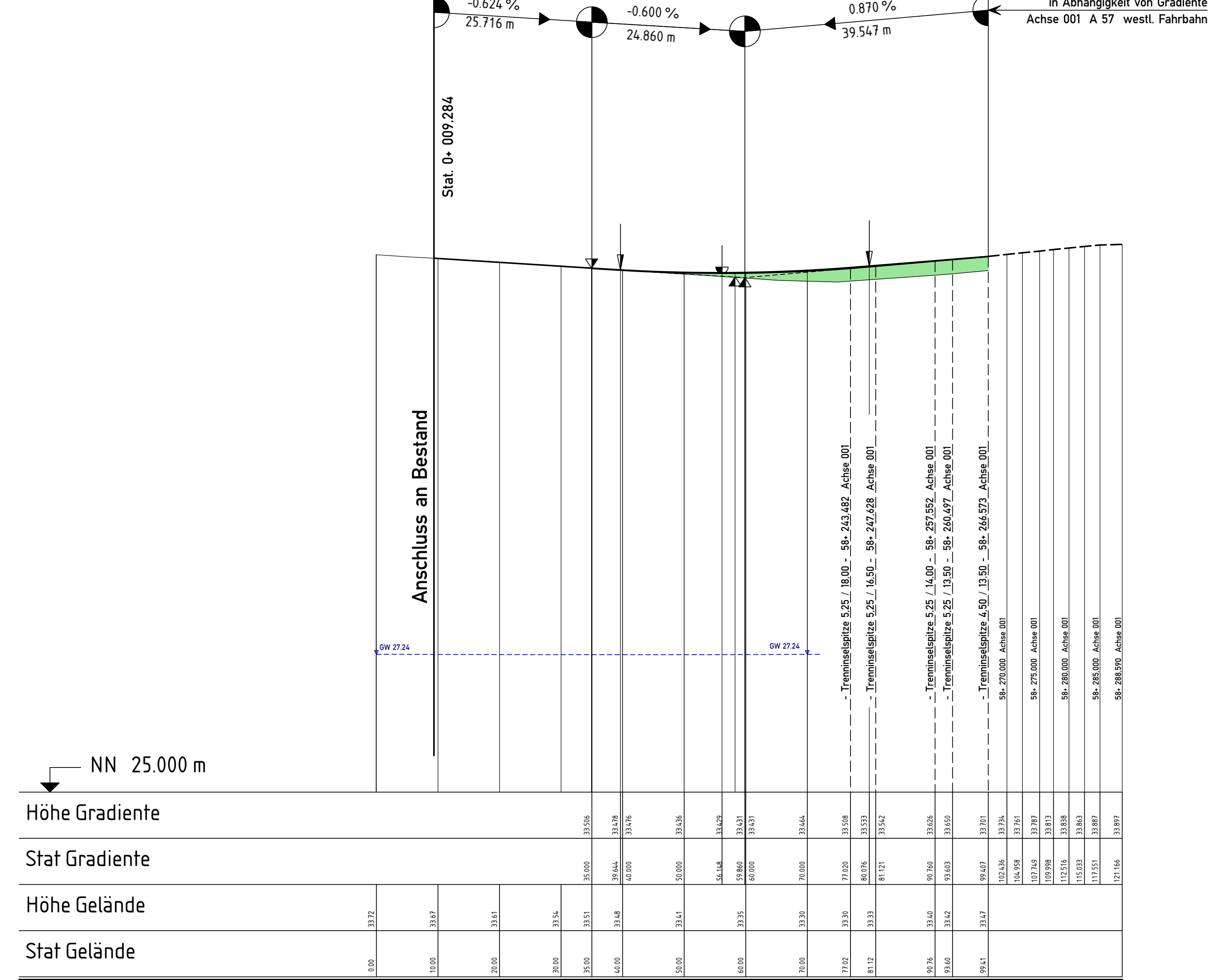

Ausfahrtrampe Achse 250

Einfahrtrampe Achse 251

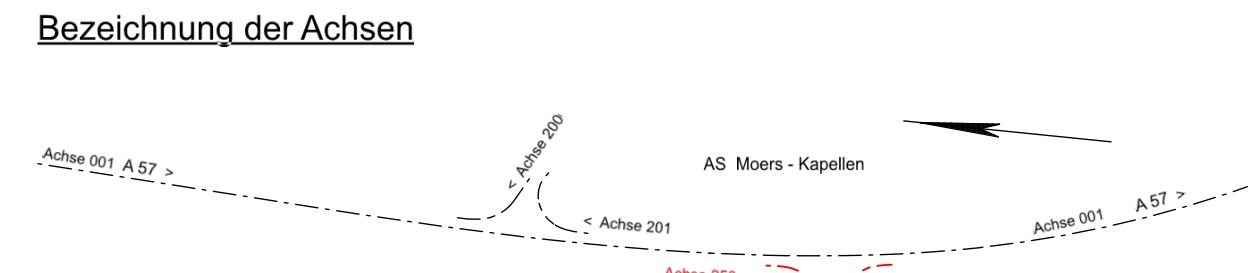
H = 6650.000 m  
T = 30.915 m  
f = 0.072 m  
km 0+058.876  
h TS = 33.242 m

H = 2750.000 m  
T = 20.216 m  
f = 0.074 m  
km 0+059.860  
h TS = 33.357 m

ohne Ausrundung  
km 0+035.000  
h TS = 33.506 m



- Bau-km entspricht Betr.-km
- Gradientenhochpunkt
- Gradiententiefpunkt
- Rohrleitung links (öst.)
- Rohrleitung mitte
- Rohrleitung rechts (westl.)
- Wechsel der DN / Wechsel der Neigung
- DN 300 Sammelleitung 300mm
- Schacht links
- Schacht mitte
- Schacht rechts
- Larmschutz links (öst.)
- Larmschutz rechts (westl.)
- Gelandelinie am Boschungsfuss
- Grundwasserpegel



1 2

Satzungsgema ausgelegt

in der Zeit vom \_\_\_\_\_ bis \_\_\_\_\_

in der Gemeinde \_\_\_\_\_

Zeit und Ort der Auslegung sind rechtzeitig vor Beginn der Auslegung ortsblich bekannt gemacht worden.

Gemeinde: \_\_\_\_\_ (Dienstsigel)

(Unterschrift)

**Regionalniederlassung Niederrhein Projektgruppe BAB**  
Breitenbachstr. 90 - 41065 Monchengladbach

**Straen.NRW**  
Projekt-Nr. 47-7332

1.	Grundplan	Sep. 2019	P.-Koch/Stap.
Nr.	Art der nderung	Datum	Zeichen

## FESTSTELLUNGSENTWURF

Landesbetrieb Straenbau Nordrhein-Westfalen  
Strae: A 57 Station: 0+ 000 bis 0+ 140  
PROJIS-Nr.: 05099904 00

Unterlage / Blatt-Nr.: 6.2/ H 2  
Hohenplan  
Rampen AS Kapellen (Westseite)  
Mastab: 1 : 500 / 50

**6-streifiger Ausbau der A 57 zwischen dem AK Moers und der AS Krefeld-Gartenstadt**  
Bau- km : 54+ 070 bis 60+ 500

Aufgestellt: Monchengladbach, den 28.05.2020  
Der Leiter der Projektgruppe BAB  
i.A. gez. Moasios (Athanasios Mpasios)

