


Bauwerk - Nr. 4605-537
 Brückenbauwerk Bergackerweg
 über die A 57
 Bau - km 60+47,358
 Kr. = 12.204,4 LW = 2 x 23,00m
 KH = 0,90m LH = 4,70m
 Br. Kl. DIN FB 101 NBr. = 6,00m
 Bauwerk wird von der Baumaßnahme nicht berührt

H = 45000,000 m
 T = 180,004 m
 f = 0,360 m
 km 60+271,501
 h TS = 34,785 m

Ende der Planfeststellung
 Anschluss an den Ausbaubereich Krefeld
 BAB - km 40+500



Zeichenerklärung

Bau-km entspricht Betr.-km

- Gradientenhochpunkt
- Gradiententiefpunkt

- Rohrleitung links (östl.)
- Rohrleitung mitte
- Rohrleitung rechts (westl.)

Wechsel der DN / Wechsel der Neigung


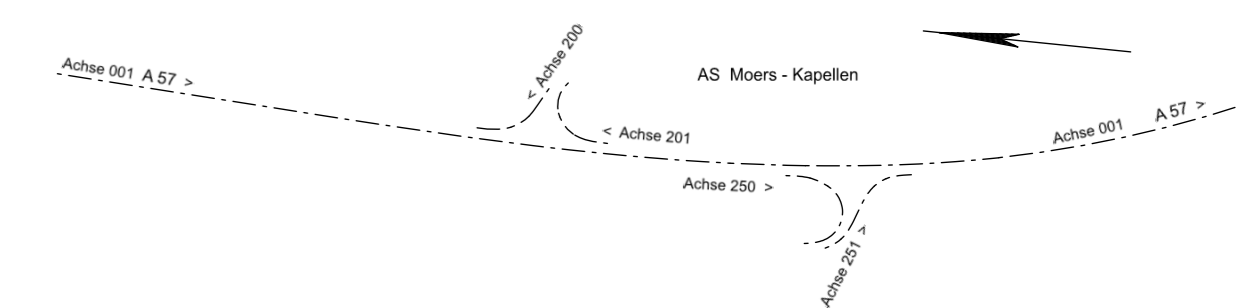
DN 300 Sammelleitung 300mm

- Schacht links
- Schacht mitte
- Schacht rechts

- Lärmschutz links (östl.)
- Lärmschutz rechts (westl.)

Geländelinie am Böschungsfuss
 Grundwasserspiegel

Bezeichnung der Achsen



10.000 m ü. NHN

Entwässerung links

Entwässerung mitte

Höhe Gradiente Abstand -9,75m

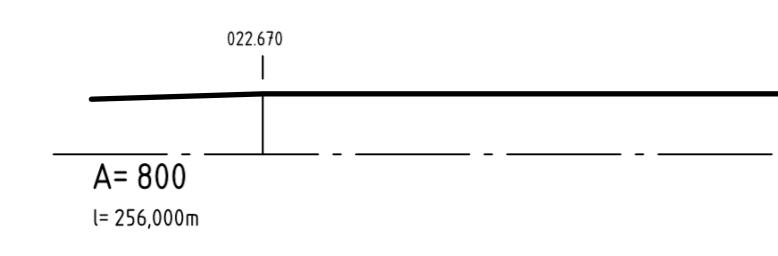
Stat Gradiente

Höhe Gelände

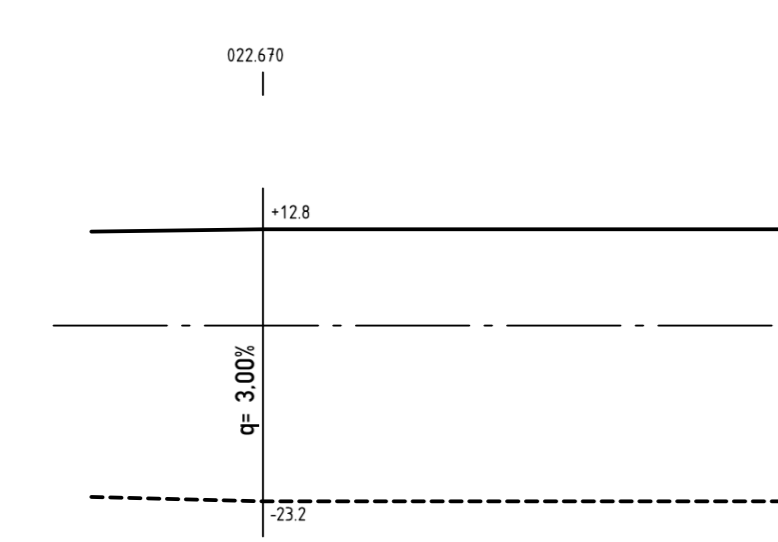
Stat Gelände

| Station | 60+000 | 60+100 | 60+200 | 60+300 | 60+400 | 60+500 | 60+600 | 60+700 | 60+800 |
|--------------------|----------|----------|----------|----------|----------|----------|----------|----------|----------|
| Entwässerung links | RS 31,81 | RS 31,84 | RS 31,88 | RS 31,97 | RS 32,06 | RS 32,14 | RS 32,22 | RS 32,31 | RS 32,39 |
| Entwässerung mitte | RS 31,81 | RS 31,84 | RS 31,88 | RS 31,97 | RS 32,06 | RS 32,14 | RS 32,22 | RS 32,31 | RS 32,39 |
| Höhe Gradiente | 31,93 | 31,94 | 31,95 | 31,96 | 31,97 | 31,98 | 31,99 | 32,00 | 32,01 |
| Stat Gradiente | 31,93 | 31,94 | 31,95 | 31,96 | 31,97 | 31,98 | 31,99 | 32,00 | 32,01 |
| Höhe Gelände | 31,93 | 31,94 | 31,95 | 31,96 | 31,97 | 31,98 | 31,99 | 32,00 | 32,01 |
| Stat Gelände | 31,93 | 31,94 | 31,95 | 31,96 | 31,97 | 31,98 | 31,99 | 32,00 | 32,01 |

Krümmung
 Rechtskurve
 Linkscurve



Querneigung



Satzungsgemäß ausgelegen
 in der Zeit vom _____
 bis _____
 in der Gemeinde _____
 Zeit und Ort der Auslegung sind rechtzeitig vor Beginn der Auslegung ortstüblich bekannt gemacht worden.
 Gemeinde: _____
 (Unterschrift)

Regionalniederlassung Niederrhein Projektgruppe BAB
 Breitenbachstr. 50 · 41065 Mönchengladbach

Straßen.NRW
 Projekt-Nr.: 47-7332

| | | | |
|-----|------------------|-----------|-------------|
| 1. | Grundplan | Sep. 2019 | P-Koch/Stap |
| Nr. | Art der Änderung | Datum | Zeichen |

FESTSTELLUNGSENTWURF

Landesbetrieb Straßenbau Nordrhein-Westfalen
 Straße: **A 57** Station: 60+000 - 60+500
 PROJIS-Nr.: 05099904 00

Unterlage / Blatt-Nr.: 6,1 / H 7
 Höhenplan 7 links
 Maßstab: 1 : 1 000 / 100

6-streifiger Ausbau der A 57 zwischen dem AK Moers und der AS Krefeld-Gartenstadt
 Bau - km : 54+ 070 bis 60+ 500

Aufgestellt: Mönchengladbach, den 28.05.2020
 Der Leiter der Projektgruppe BAB
 i.A. _____
 (Athanasios Mpasios)