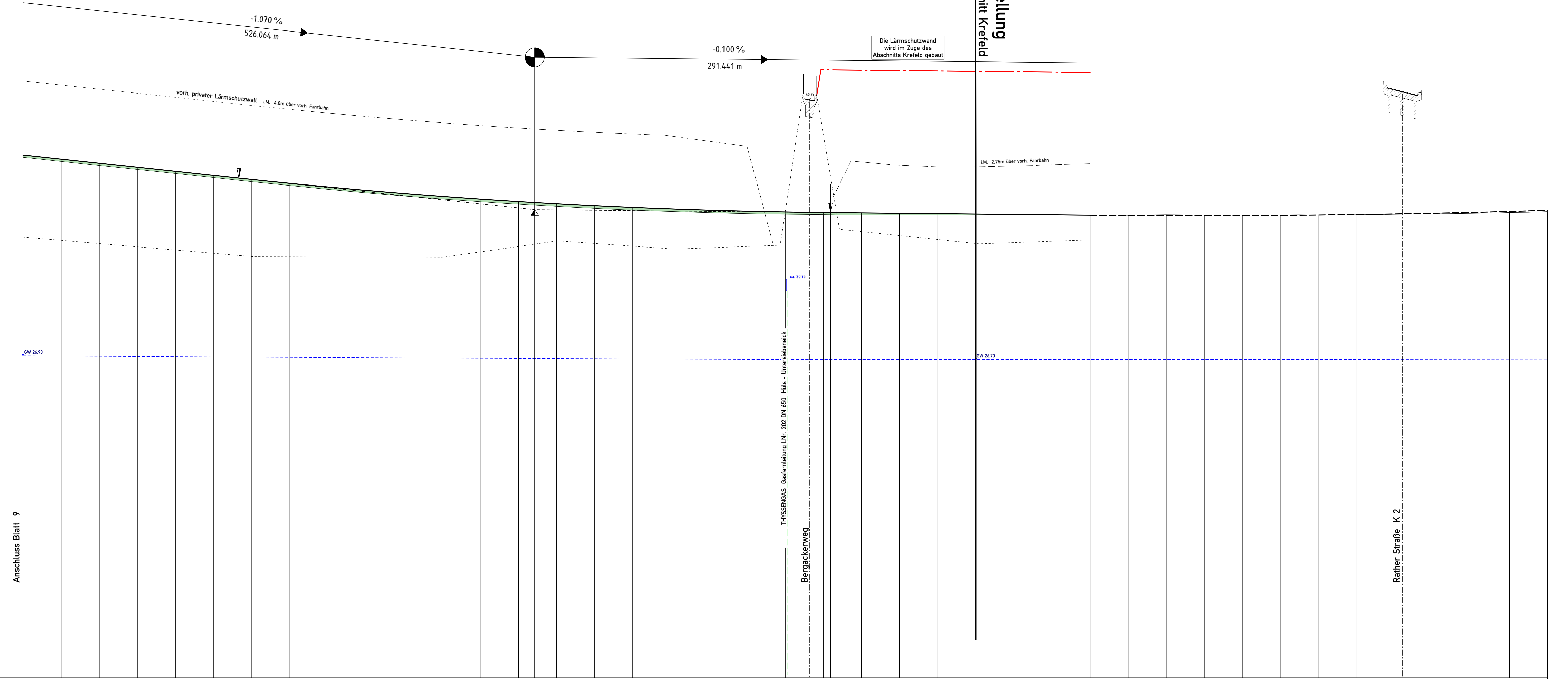


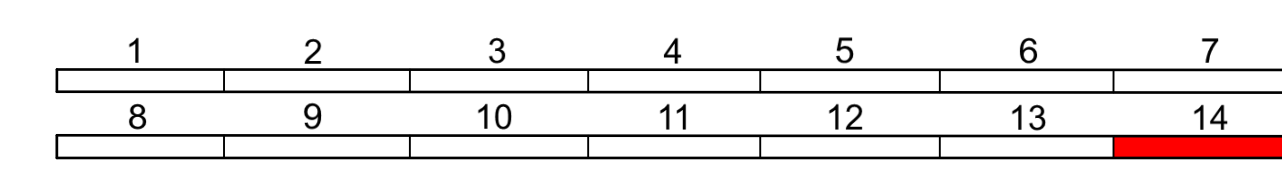
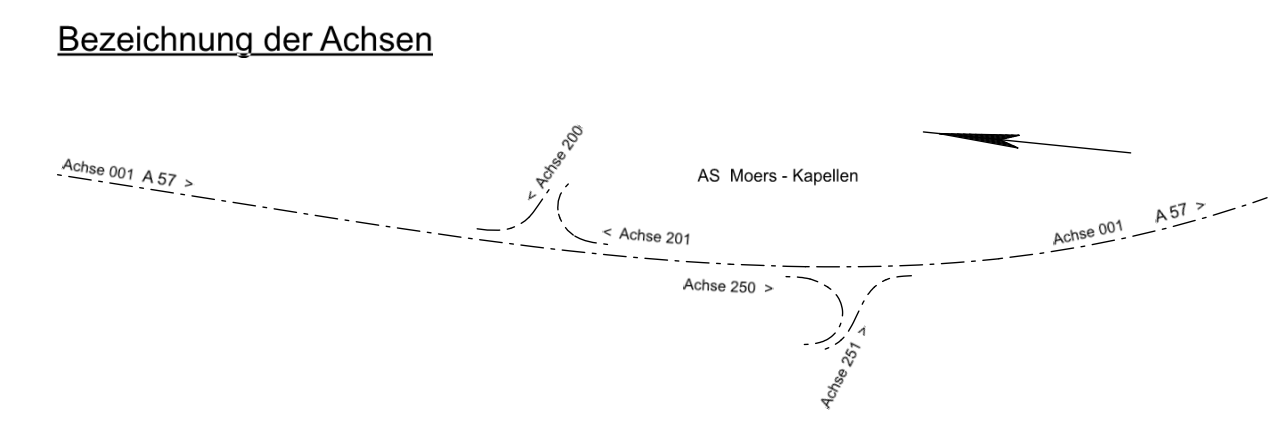
Bauwerk - Nr. 4405-537
 Brückenbauwerk Bergackerweg
 über die A 57
 Bau - km 60+477,358
 St. - km 72,904 LW = 2 x 23,00m
 KH = 0,90m LH = 4,70m
 Br. - KL DIN FB 101 NBr = 6,00m
 Bauwerk wird von der Baumaßnahme nicht berührt

H = 32000,000 m
 T = 155,202 m
 f = 0,376 m
 km 60+268,559
 h TS = 34,569 m

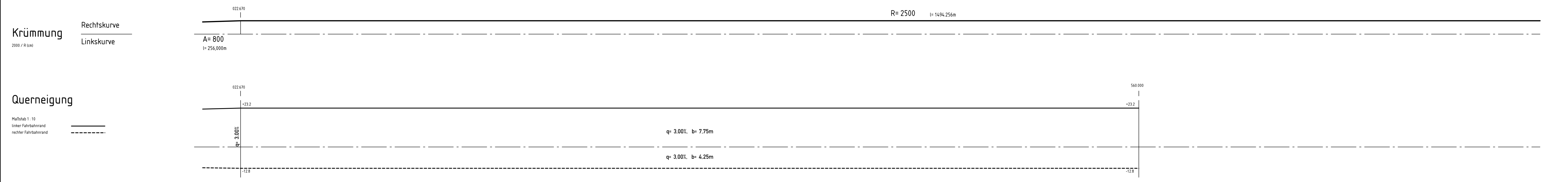


Zeichenerklärung

- Bau-km entspricht Betr.-km
- ↑ Gradientenhochpunkt
- ↓ Gradienteniefpunkt
- Rohrleitung links (östl.)
- Rohrleitung mitte
- Rohrleitung rechts (westl.)
- Wechsel der DN / Wechsel der Neigung
- DN 300 Sammelleitung 300mm
- Schacht links
- Schacht mitte
- Schacht rechts
- Lärmschutz links (östl.)
- Lärmschutz rechts (westl.)
- Geländelinie am Böschungsfuss
- Grundwasserspiegel



Entwässerung mitte										
Entwässerung rechts										
Höhe Gradiente	Abstand +9,75m									
Stat Gradiente	0,00	0,00	0,00	0,00	0,00	0,00	0,00	0,00	0,00	0,00
Höhe Gelände	31,33	31,11	30,89	30,67	30,45	30,23	30,01	29,79	29,57	29,35
Stat Gelände	0,00	0,00	0,00	0,00	0,00	0,00	0,00	0,00	0,00	0,00



Satzungsgemäß ausgelegen
 in der Zeit vom _____
 bis _____
 in der Gemeinde _____

 Zeit und Ort der Auslegung sind rechtzeitig vor Beginn der Auslegung öffentlich bekannt gemacht worden.
 Gemeinde: _____
 (Ortsvorsteher)

 (Unterschrift)

	Regionalniederlassung Niederrhein Projektgruppe BAB Breitenbachstr. 50 · 41065 Mönchengladbach		
	Projekt-Nr.: 47-7332		

1.	Grundplan	Sep. 2019	P.-Koch/Stap.
Nr.	Art der Änderung	Datum	Zeichen

FESTSTELLUNGSENTWURF

Landesbetrieb Straßenbau Nordrhein-Westfalen	Unterlage / Blatt-Nr.: 6,1 / H 14
Straße: A 57 Station: 60+000 - 60+500	Höhenplan 7 rechts
PROJIS-Nr.: 05099904 00	Maßstab: 1 : 1 000 / 100
6-streifiger Ausbau der A 57 zwischen dem AK Moers und der AS Krefeld-Gartenstadt Bau - km : 54+ 070 bis 60+ 500	
Aufgestellt: Mönchengladbach, den 28.05.2020 Der Leiter der Projektgruppe BAB i.A. _____ gez. Mpasios (Athanasios Mpasios)	