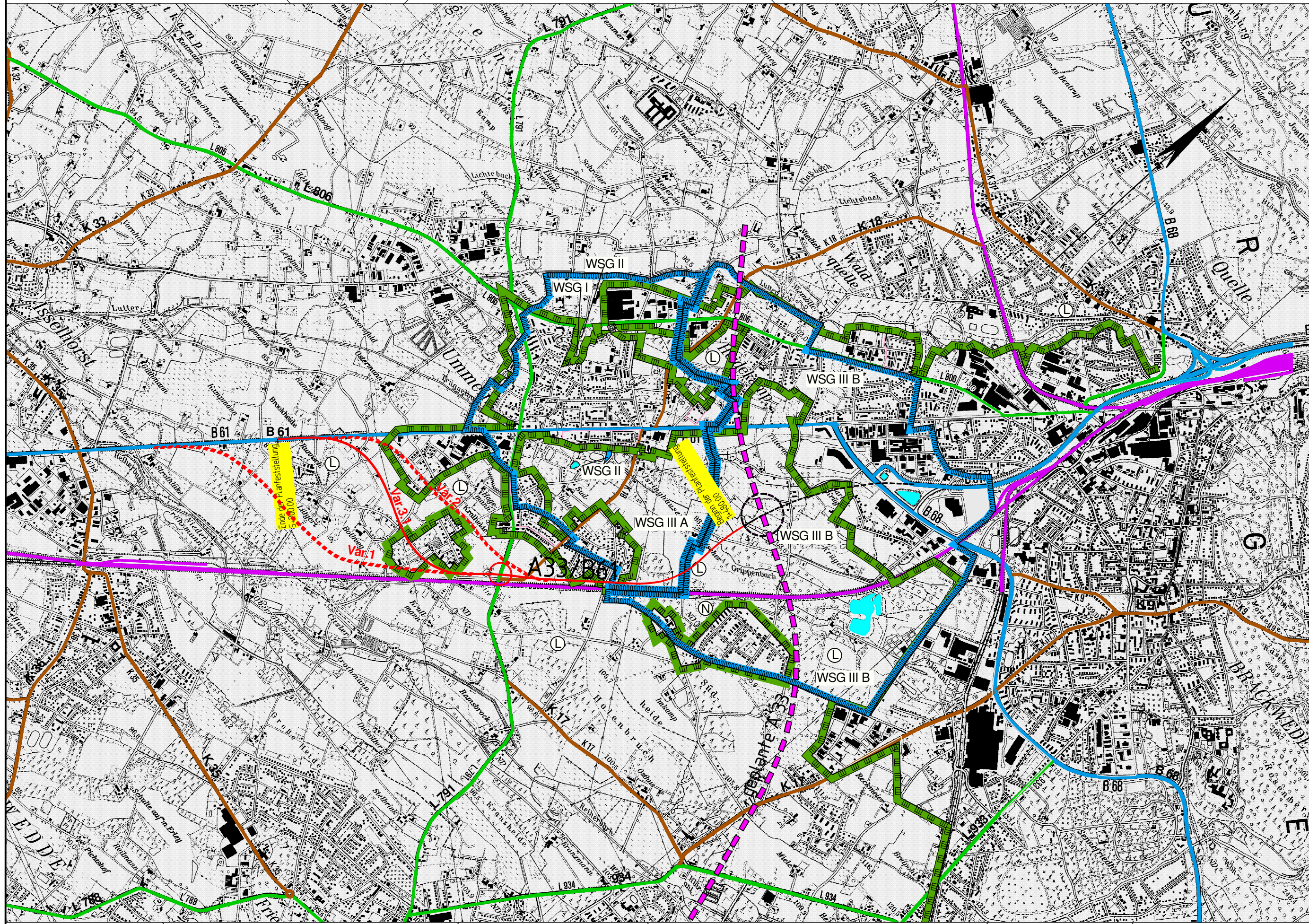


Y 3458118.704
X 5758530.894

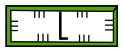
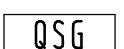



Y 3464281.117
X 5765260.703



Y 3462857.227
X 5754191.879

Y 3469019.641
X 5760921.688

Zeichenerklärung

-  Landschaftsschutzgebiet
-  QSG Quellenschutzgebiete
-  Überschwemmungsgebiete
-  Gewässer
-  Wasserschutzgebiete

	Regionalniederlassung Ostwestfalen-Lippe		Projekt-Nr. 01-0275	Anlage zum Erläuterungsbericht
			Variantenplan	
Straße: B 61	Nächster Ort: Bielefeld	1+480,00 - 5+200,00		
Planfeststellung	Neubau der A33 / B 61 Zubringer Bielefeld - Ummeln	M 1:25.000	Aufgestellt: 30.04.2010	