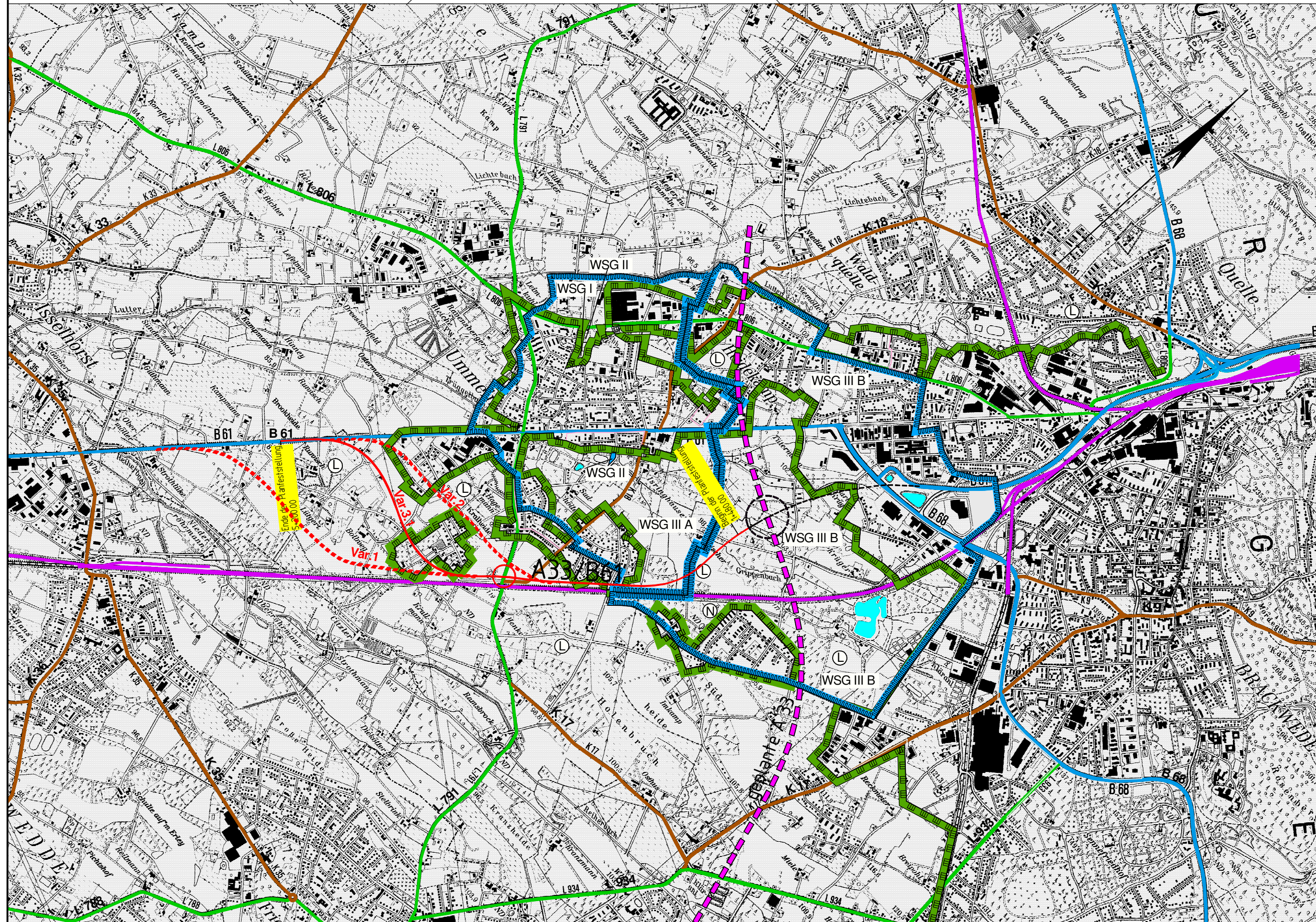


Y 3458118.704  
X 5758530.894






Y 3464281.117  
X 5765260.703




Y 3462857.227  
X 5754191.879

Y 3469019.641  
X 5760921.688

### Zeichenerklärung

-  Landschaftsschutzgebiet
-  QSG Quellenschutzgebiete
-  Überschwemmungsgebiete
-  Gewässer
-  WSt Wasserschutzgebiete

	Regionalniederlassung Ostwestfalen-Lippe		Projekt-Nr. 01-0275	Anlage zum Erläuterungsbericht
			Variantenplan	
Straße: B 61		Nächster Ort: Bielefeld	1+480,00 - 5+200,00	
Planfeststellung	Neubau der A33 / B 61 Zubringer Bielefeld - Ummeln		M 1:25.000	Aufgestellt: 30.04.2010