

Bauwerk Nr. 6	
Unterführung der L 791	
Ummelner Straße	
Bau-km	3+196.135
Bau-km	0+228.787
Lichte Weite(n): 17,75m	
Lichte Höhe: 4,70m	
Konstrukt.Höhe: 1,00m	
Kreuzungswinkel: 98,319 gon	
Breite zw. Gel.: 20,60m	

H	=	1000.000 m
T	=	15.003 m
f	=	0.113 m
km	=	0+169.291
h TS	=	98.997 m

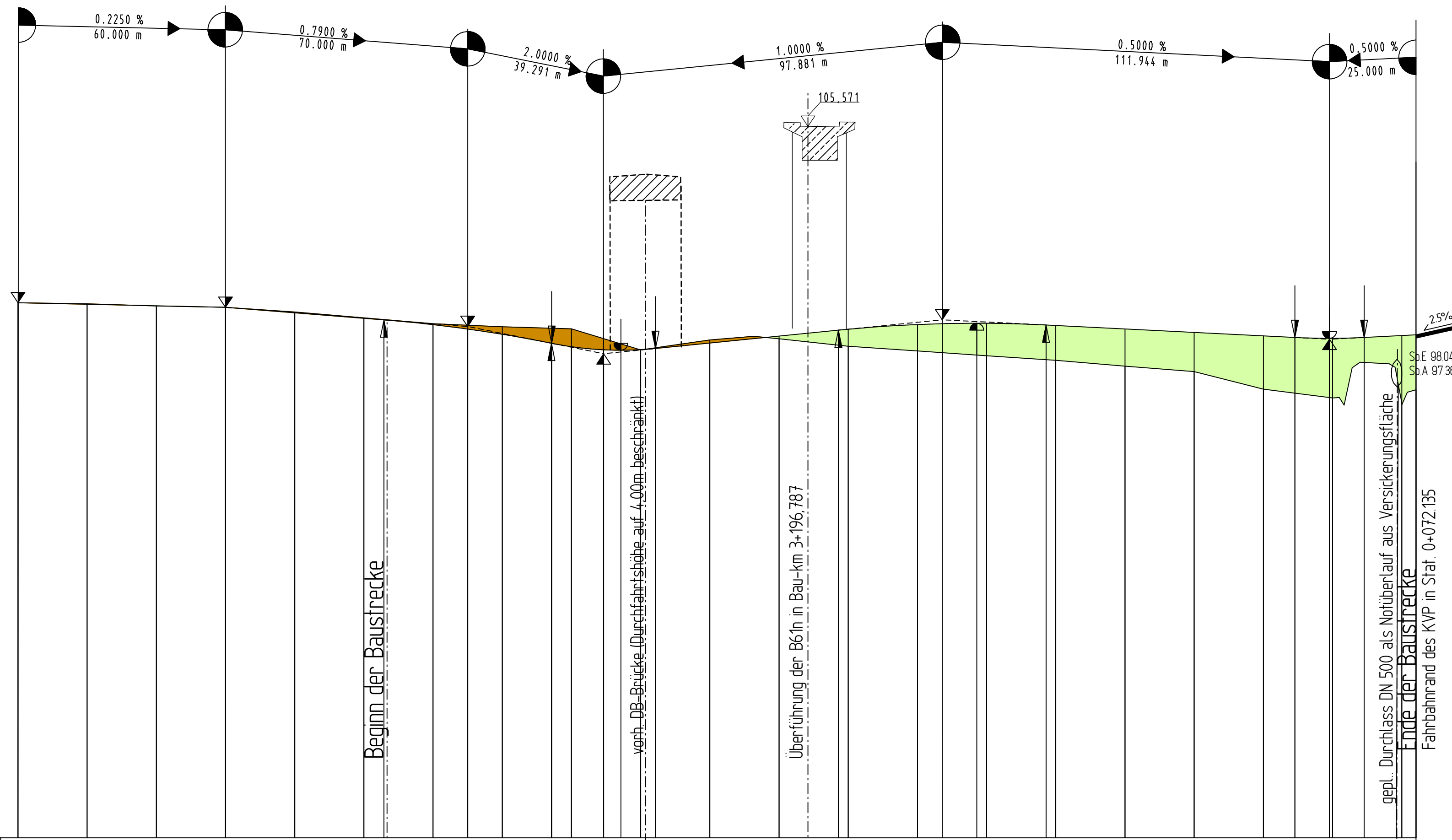
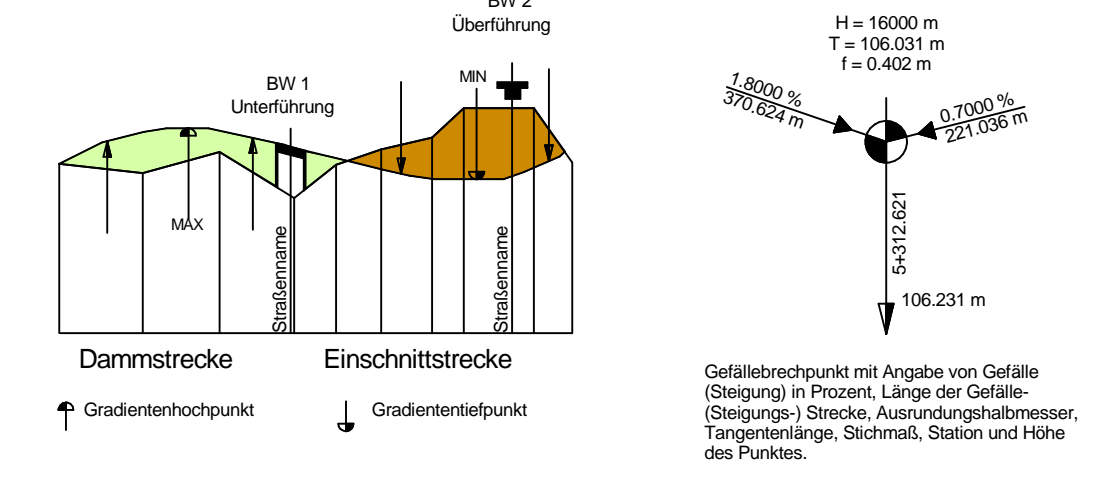
H	=	4000.000 m
T	=	24.209 m
f	=	0.073 m
km	=	0+130.000
h TS	=	99.783 m

H	=	4000.000 m
T	=	30.009 m
f	=	0.113 m
km	=	0+267.172
h TS	=	99.976 m

H	=	2000.000 m
T	=	10.003 m
f	=	0.025 m
km	=	0+379.116
h TS	=	99.416 m

ohne Ausrundung		
km	=	0+060.000
h TS	=	100.336 m

Zeichenerklärung

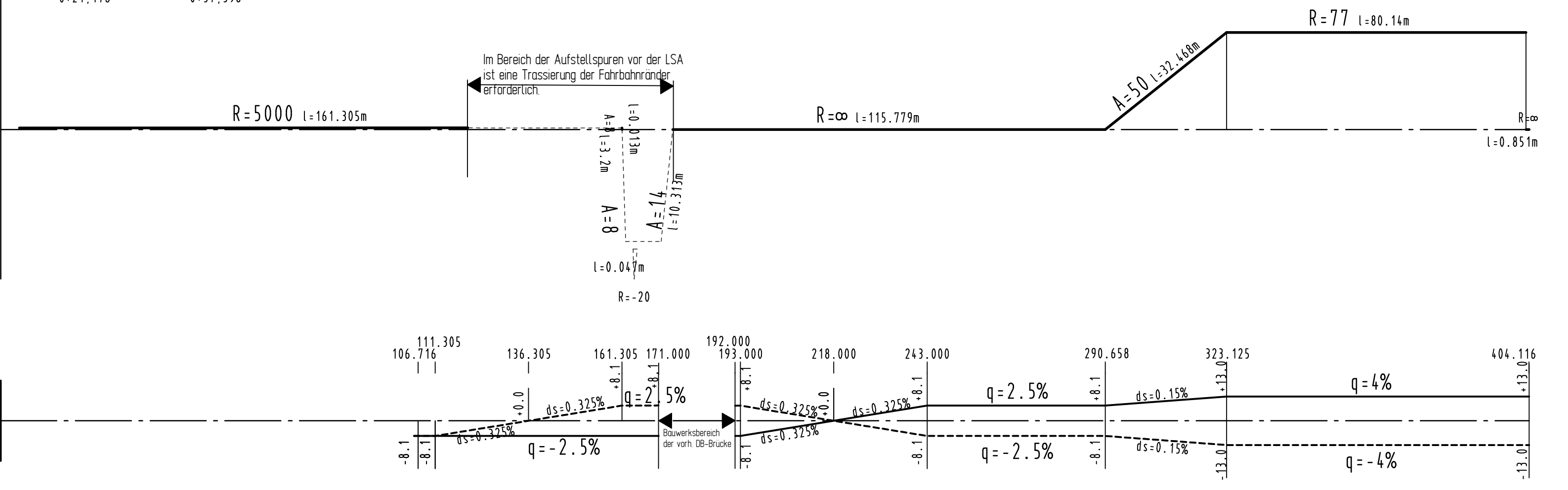


NN 85.000 m

Höhe	Gradiente	L/A
100.471	100.471	100.471
100.426	100.426	100.426
100.381	100.381	100.381
100.336	100.336	100.336
100.178	100.178	100.178
100.070	100.070	100.070
99.976	99.976	99.976
99.837	99.837	99.837
99.710	99.710	99.710
99.558	99.558	99.558
99.299	99.299	99.299
99.199	99.199	99.199
99.110	99.110	99.110
99.097	99.097	99.097
99.113	99.113	99.113
99.107	99.107	99.107
99.301	99.301	99.301
99.504	99.504	99.504
99.676	99.676	99.676
99.839	99.839	99.839
99.863	99.863	99.863
99.876	99.876	99.876
99.826	99.826	99.826
99.712	99.712	99.712
99.612	99.612	99.612
99.512	99.512	99.512
99.466	99.466	99.466
99.451	99.451	99.451
99.466	99.466	99.466
99.520	99.520	99.520
99.553	99.553	99.553

Station	0+000	0+100	0+200	0+300	0+400
000.000	000.000	000.000	000.000	000.000	000.000
0+21.176	0+57.398	161.305	0+174.878	290.658	323.125
404.116	403.265	404.116	404.116	404.116	404.116

Krümmung
200 / R (cm)



Querneigung
bezogen auf 3,25m Fahrbahnbreite
Maßstab 1 : 20
linker Fahrbahnrand
rechter Fahrbahnrand

Deckblatt I vom 25.02.2014

Satzungsgemäß ausgelegt	
in der Zeit von _____ bis _____	
in der Gemeinde _____	
Zeit und Ort der Auslegung sind rechtzeitig vor Beginn der Auslegung örtlich bekannt gemacht worden.	
Gemeinde: _____ (Dienstsigel)	
_____ (Unterschrift)	

Zugehöriger Entwurf	
Aufgestellt Bielefeld, 31.07.2008 Der Leiter der Niederlassung Bielefeld i.A. gez. Oldemeyer	Geprüft Gelsenkirchen, 11.12.2008 Der Hauptgeschäftsführer des Landesbetriebes Straßenbau NRW i.A. gez. Brinkschmidt
Gesehen Bonn, 30.10.2009 Bundesministerium für Verkehr, Bau und Stadtentwicklung Abteilung Straßenbau i.A. gez. Bidinger Az.: S 21/272131-10/0033-1012775	Gesehen Düsseldorf, 24.03.2009 Ministerium für Bauen und Verkehr des Landes NRW i.A. gez. Lohmann

Regionalniederlassung Ostwestfalen - Lippe	
Planfeststellung zum Neubau der A 33/B61	
Zubringer Bielefeld - Ummeln Bau - km 1 + 480.000 bis Bau - km 5 + 200.000	
Projekt-Nr. 01 - 0275 Lithografie 8.2 Blatt-Nr. 10	
Höhenplan Maßstab 1 : 1000/100	
südl. Anbind. der L791 an KVP Deckblatt I	
Aufgestellt Bielefeld, 25.02.2014 Der Leiter der Regionalniederlassung OWL i.A.	