

Y 3460448.454
X 5758088.694

Y 3464319.864
X 5761960.104

Bauwerk Nr. 7
Unterführung der Gmde.-Str. Ramstoh/Bokelsstraße
Bau-km 4-188.701
Bau-km 0-198.782
Lichte Weite(n): 19,50m
Lichte Höhe: 4,70m
Konstrukt.Höhe: 1,10m
Kreuzungswinkel: 66,00gon
Breite zw. Gel.: 6,00m

Bauwerk Nr. 6
Unterführung der L 791 Ummeln Straße
Bau-km 3-195.821
Bau-km 0-057.398
Lichte Weite(n): 17,75m
Lichte Höhe: 4,70m
Konstrukt.Höhe: 0,40m
Kreuzungswinkel: 98,672 gon
Breite zw. Gel.: 20,25m

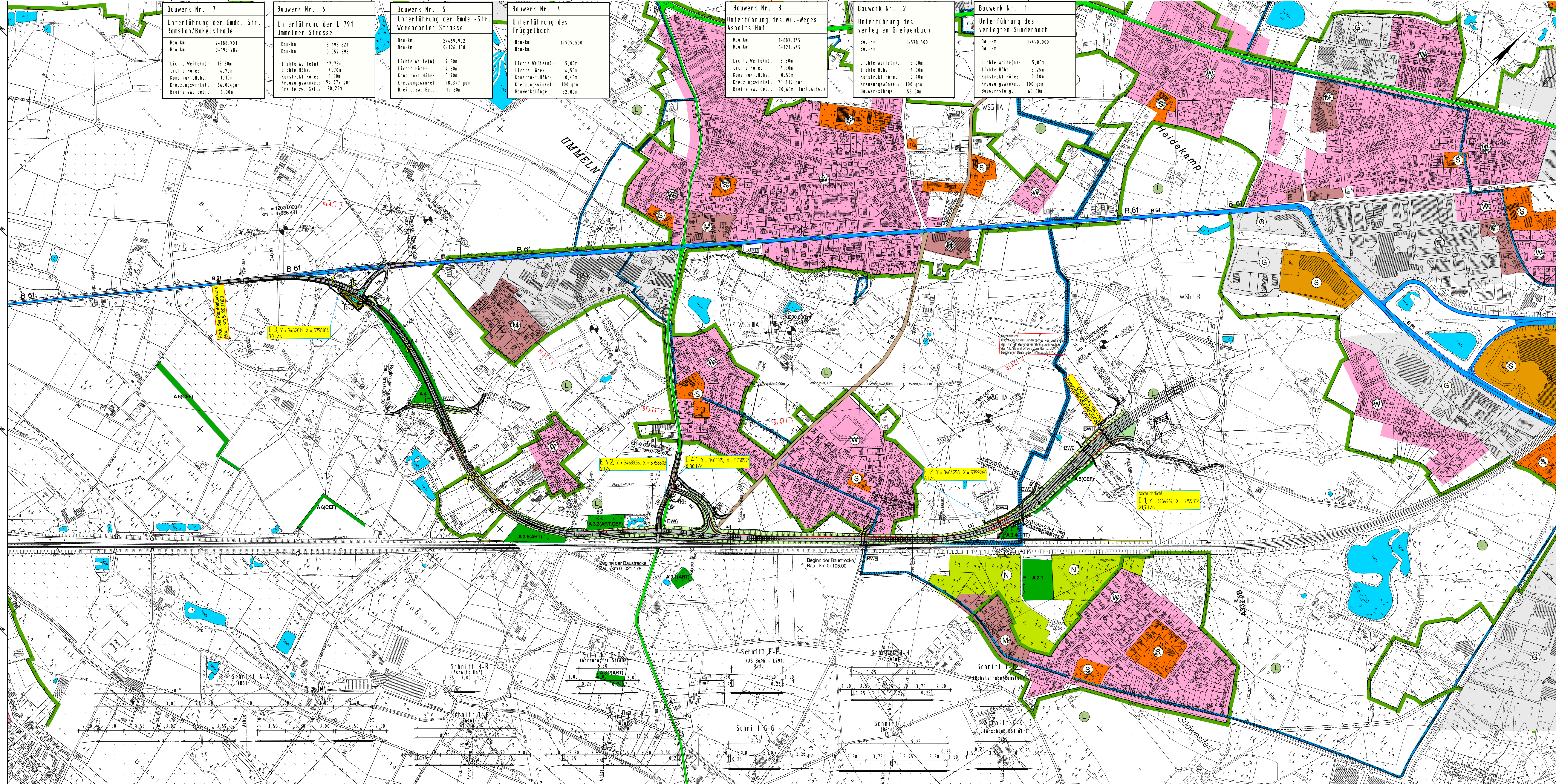
Bauwerk Nr. 5
Unterführung der Gmde.-Str. Warendorfer Straße
Bau-km 2-469.902
Bau-km 0-726.138
Lichte Weite(n): 9,50m
Lichte Höhe: 4,50m
Konstrukt.Höhe: 0,70m
Kreuzungswinkel: 98,397 gon
Breite zw. Gel.: 19,50m

Bauwerk Nr. 4
Unterführung des Trügelbach
Bau-km 1-979.500
Bau-km
Lichte Weite(n): 5,00m
Lichte Höhe: 4,50m
Konstrukt.Höhe: 0,40m
Kreuzungswinkel: 100 gon
Bauwerkslänge: 32,00m

Bauwerk Nr. 3
Unterführung des Wi.-Weges Asholis Hof
Bau-km 1-887.345
Bau-km 0-121.445
Lichte Weite(n): 5,50m
Lichte Höhe: 4,50m
Konstrukt.Höhe: 0,50m
Kreuzungswinkel: 71,619 gon
Breite zw. Gel.: 20,65m (incl. Aufw.)

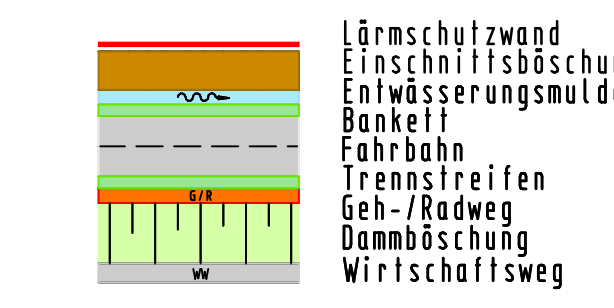
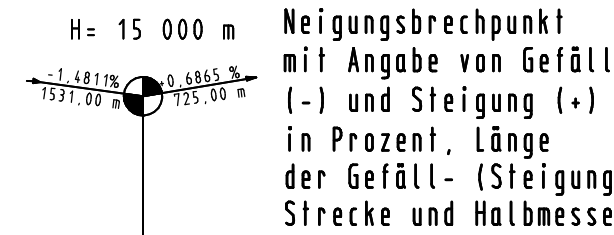
Bauwerk Nr. 2
Unterführung des verlegten Greipenbach
Bau-km 1-578.500
Bau-km
Lichte Weite(n): 5,00m
Lichte Höhe: 4,00m
Konstrukt.Höhe: 0,40m
Kreuzungswinkel: 100 gon
Bauwerkslänge: 58,00m

Bauwerk Nr. 1
Unterführung des verlegten Sonderbach
Bau-km 1-490.000
Bau-km
Lichte Weite(n): 5,00m
Lichte Höhe: 3,25m
Konstrukt.Höhe: 0,40m
Kreuzungswinkel: 100 gon
Bauwerkslänge: 65,00m



Zeichenerklärung

- reines und allgemeines Wohngebiet
- Kerngebiet, Dorfgebiet, Mischgebiet
- Gewerbegebiet, Industriegebiet
- Sondergebiete Handel
- Sondergebiete (Schulen, Heime, Krankenhäuser)
- Landschaftsschutzgebiet mit besonderen Festsetzungen
- Naturschutzgebiet
- Landschaftsschutzgebiet
- DSG Quellenschutzgebiete
- Ü Überschwemmungsgebiete
- Gewässer
- Wasserschutzgebiete
- Gebäudeabruch
- Trassennahe Ausgleichsflächen gem. LBP (ART = aus Artenschutzgründen, CEF = vorgezogene artenschutzrechtliche Maßnahme)



Satzungsnr. ausgelegt
in der Zeit von _____ bis _____
in der Gemeinde _____

Ziel und Ort der Auslegung sind rechtzeitig vor Beginn der Auslegung öffentlich bekannt gemacht worden.

Gemeinde: _____
(Dienststempel)

(Unterschrift)

Zugehöriger Entwurf	
Aufgestellt Bielefeld, 31.07.2008 Der Leiter der Niederlassung Bielefeld i.A. gzz. Oldeneyer	Geprüft Gesekörchen, 11.12.2008 Der Hauptgeschäftsführer des Landesbetriebes Straßenbau NRW i.A. gzz. Brinkschmidt
Gesehen Bonn, 30.10.2009 Bundesministerium für Verkehr, Bau und Stadtentwicklung Abteilung Straßenbau i.A. gzz. Bidingler	Gesehen Düsseldorf, 26.03.2009 Ministerium für Bauen und Verkehr des Landes NRW i.A. gzz. Lohmann

Regionalniederlassung Ostwestfalen-Lippe

Planfeststellung zum Neubau der A 33/B61
Zubringer Bielefeld-Ummeln
Bau - km 1 + 480.000 bis Bau - km 5 + 200.000

Übersichtslageplan

Aufgestellt Bielefeld, 30.04.2010

Der Leiter der Regionalniederlassung OWL
i.A. *[Signature]*

Projekt-Nr. 01 - 0275
Umrisszahl 3 Blatt-Nr. 1
Lageplan
Maßstab 1:5000

Datum	Zeichen
bearbeitet 04/2010	Herze
gezeichnet 04/2010	Herze
geprüft 04/2010	Länge

Y 3462407.142
X 5756130.006

Y 3466278.552
X 5760001.416