






Sonderbeilage 1 zu  
 Amtsblatt Nr. 7 vom 13. Februar 2023  
 Anlage 1 zur Ziffer 27

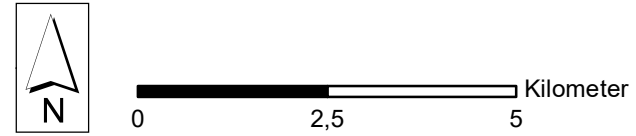
**Hinweis:**  
 Bei Unsicherheit der Betroffenen,  
 bitte in die Unterlagen  
 der Offenlage schauen.

**Vogelschutzgebiet DE-4517-401**

 Abgrenzung VSG DE-4517-401 Januar 2023

**Verwaltungsgrenzlinien**

-  Landesgrenze
-  Bezirksgrenze
-  Kreisgrenze
-  Gemeindegrenze




**Bezirksregierung Arnberg**  
 Seibertzstraße 1, 59821 Arnberg  
 im Auftrag des MUNV

**Erneute Offenlage 2023**  
**Vogelschutzgebiet**  
**Diemel- und Hoppecketal**  
**mit Wäldern bei Brilon und Marsberg**  
**DE-4517-401**

Datum: 06.02.2023      Maßstab: 1:100.000

Geobasisdaten © Land NRW (2022) - Datenlizenz Deutschland - Zero - Version 2.0 (<https://www.govdata.de/dl-de/zero-2-0>)