




Anlage B zur ordnungsbehördlichen  
Verordnung zur Festsetzung des  
Wasserschutzgebietes Empertal

vom 05. Februar 2021

**Legende**

**Schutzzonen**

-  Zone I
-  Zone II
-  Zone III



**Bezirksregierung  
Detmold**

- Obere Wasserbehörde -

Übersichtskarte Wasserschutzgebiet  
Empertal

In Vertretung

gez. Recklies

Datum: 05.02.2021

Maßstab 1 : 10.000

Geobasisdaten der Kommunen  
und des Landes NRW  
© Geobasis NRW 2021