



**Festsetzung des  
Überschwemmungsgebietes  
TAUFNETHE**

Anlage zu § 1 der  
**ordnungsbehördlichen Verordnung**  
über die Festsetzung des Über-  
schwemmungsgebietes Taufnethe

Az.: 54.07.05.40/4522  
Detmold, den 19.02.2021


-  Blattschnitt
-  Überschwemmungsgebiet



Maßstab: 1 : 50.000

Topographische Karten:  
Geobasis der Kommunen und des Landes NRW  
© Geobasis NRW 2017

Erarbeitet durch die  
Bezirksregierung Detmold



**Bezirksregierung Detmold**  
- Obere Wasserbehörde -  
In Vertretung  
gez. Recklies