



**Festsetzung des
Überschwemmungsgebietes
Aa/HILGENBACH**

Anlage zu § 1 der
ordnungsbehördlichen Verordnung
über die Festsetzung des Über-
schwemmungsgebietes Aa/Hilgenbach

Az.: 54.07.05.40/4526
Detmold, den 19.02.2021


-  Blattschnitt
-  Überschwemmungsgebiet



Maßstab: 1 : 60.000

Topographische Karten:
Geobasis der Kommunen und des Landes NRW
© Geobasis NRW 2017

Erarbeitet durch die
Bezirksregierung Detmold



Bezirksregierung Detmold
- Obere Wasserbehörde -
In Vertretung
gez. Recklies