



**Festsetzung des  
Überschwemmungsgebietes  
ÖSE**

Anlage zu § 1 der  
**ordnungsbehördlichen Verordnung**  
über die Festsetzung des Über-  
schwemmungsgebietes Öse

Az.: 54.07.05.40/4524  
Detmold, den 19.02.2021


 Blattschnitt  
 Überschwemmungsgebiet



Maßstab: 1 : 50.000

Topographische Karten:  
Geobasis der Kommunen und des Landes NRW  
© Geobasis NRW 2017

Erarbeitet durch die  
Bezirksregierung Detmold


**Bezirksregierung Detmold**  
 - Obere Wasserbehörde -  
 In Vertretung  
 gez. Recklies