



**Festsetzung des
Überschwemmungsgebietes
HELMERTE**

Anlage zu § 1 der
ordnungsbehördlichen Verordnung
über die Festsetzung des Über-
schwemmungsgebietes Helmerte


Az.: 54.07.05.40/45216
Detmold, den 19.02.2021

 Blattschnitt
 Überschwemmungsgebiet

Maßstab: 1 : 50.000

Topographische Karten:
Geobasis der Kommunen und des Landes NRW
© Geobasis NRW 2017

Erarbeitet durch die
Bezirksregierung Detmold


Bezirksregierung Detmold
 - Obere Wasserbehörde -
 In Vertretung
 gez. Recklies