


**Bezirksregierung
Detmold**





**Übersichtskarte
"Sander Lippesee"
Entwurf**

Anlage zu §1 der ordnungsbehördlichen Verordnung über die Zulassung und Regelung des Gemeindegebrauchs am Sander Lippesee in Paderborn-Sande vom 24. September 2020

Detmold, 24. September 2020
Az.: 54.01.19-002/2018-001

**Bezirksregierung Detmold
Obere Wasserbehörde
In Vertretung
Recklies**

Legende

-  Kanu Ein-Ausstiegsstelle
-  Grenze des Gemeindegebrauchs

Maßstab 1 : 5200

Topographische Karten:
Geobasis der Kommunen und des Landes NRW © Geobasis NRW 2020

50 25 0 50 Meter

