



Festsetzung des Überschwemmungsgebietes DIE STEL

Anlage zu § 1 der **ordnungsbehördlichen Verordnung** über die Festsetzung des Überschwemmungsgebietes Diestel


Az.: 54.07.05.40/4566
Detmold, den 07.05.2019

 Blattschnitt
 Überschwemmungsgebiet

Maßstab: 1 : 40.000

Land NRW (2019)
Datenlizenz Deutschland - Namensnennung - Version 2.0 (www.govdata.de/dl-de/by-2-0)

Erarbeitet durch


Bezirksregierung Detmold
 in Vertretung
 gez. Recklies