




**Festsetzung des
Überschwemmungsgebietes
W Ö R M K E , I L S E N B A C H**

Anlage zu § 1 der
ordnungsbehördlichen Verordnung
über die Festsetzung des Über-
schwemmungsgebietes Wörmke, Ilsenbach


Az.: 54.07.05.40/45694
Detmold, den 16.04.2019

-  Blattschnitt
-  Überschwemmungsgebiet
-  Überschwemmungsgefährdetes Gebiet

Maßstab: 1 : 40.000

Land NRW (2019)
Datenlizenz Deutschland - Namensnennung -
Version 2.0 (www.govdata.de/dl-de/by-2-0)

Erarbeitet durch



Bezirksregierung Detmold
in Vertretung
gez. Recklies

