


	<b>Bezirksregierung Detmold</b>
Übersichtskarte	
Wasserschutzgebiet Nordrheda-Ems	
In Vertretung Uhlich	
Datum:	02. April 2019
Maßstab:	1:18.000


Anlage B zur ordnungsbehördlichen  
Verordnung zur Festsetzung des  
Wasserschutzgebietes  
Nordrheda-Ems  
vom 02. April 2019


Herzebrock-Clarholz


**Legende**

 Gemeinden

**ZONE**

 Zone I

 Zone II

 Zone III

Gütersloh

Rheda-Wiedenbrück

