
 Bezirksregierung Detmold
 Dezernat 33
 Ländliche Entwicklung, Bodenordnung

Gebietskarte 1 : 5 000

VF Brenken II

Az.: 33 – 81103

Anlage 1(3) zum Änderungsbeschluss vom 22.01.2020

Regierungsbezirk Detmold

**Kreis Paderborn
Stadt Büren**

**Gemarkung Brenken
Flur 19**

Legende:

 Zuteilungsfläche

Geobasisdaten der Kommunen des Landes NRW
© Geobasis NRW 2020

© 2018 – Alle Rechte vorbehalten
E 469145 m

E 470821 m
N 5714341 m



Bezirksregierung Detmold
Dezernat 33
Ländliche Entwicklung, Bodenordnung

Gebietskarte 1 : 5 000

VF Brenken II

Az.: 33 – 81103

Anlage 2(3) zum Änderungsbeschluss vom 22.01.2020

Regierungsbezirk Detmold

Kreis Paderborn

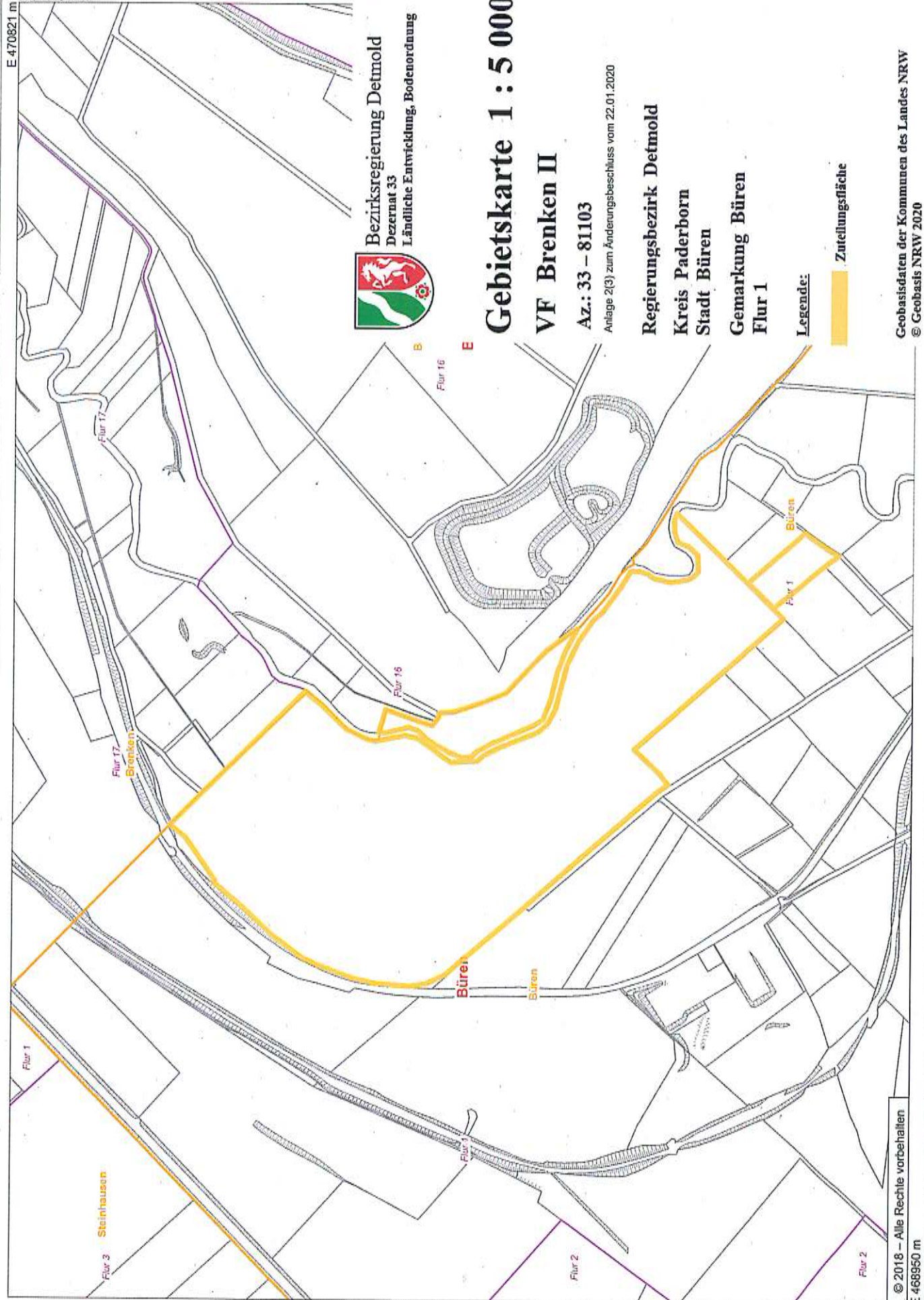
Stadt Büren

Gemarkung Büren

Flur 1

Legende:

Zuteilungsfläche




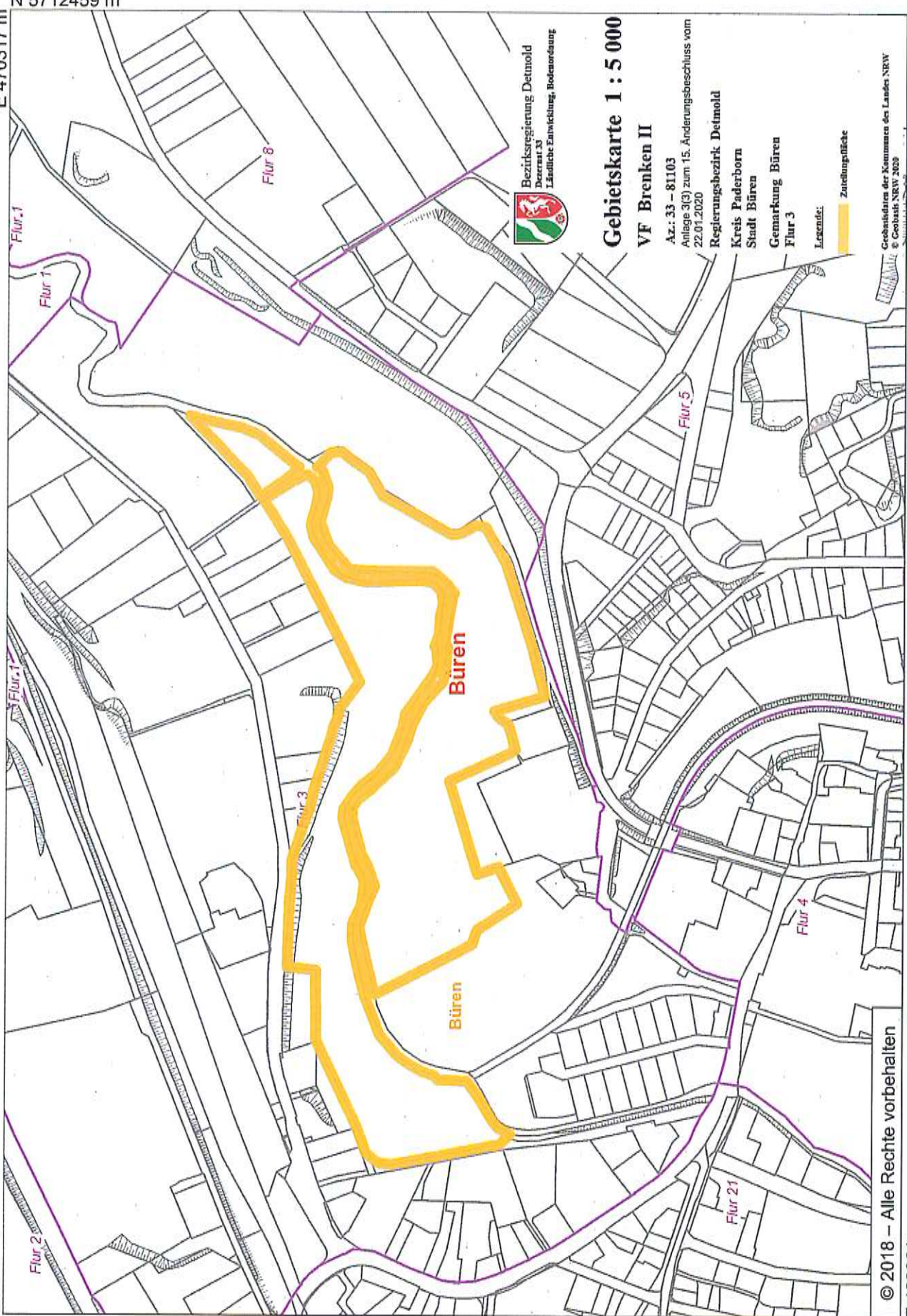
© 2018 – Alle Rechte vorbehalten

E 468950 m

Geobasisdaten der Kommunen des Landes NRW
© Geobasis NRW 2020

N 5712459 m

E 470317 m



Bezirksregierung Detmold
 Dezernat 33
 Ländliche Entwicklung, Bodennutzung

Gebietskarte 1 : 5 000
VF Brenken II

Az.: 33 - 81103
 Anlage 3(3) zum 15. Änderungsbeschluss vom
 22.01.2020

Regierungsbezirk Detmold
 Kreis Paderborn
 Stadt Büren
 Gemarkung Büren
 Flur 3

Legende:
 Zurechnungsfläche

Gebietskarte der Kommunen des Landes NRW
 © GebiSt NRW 2019

© 2018 - Alle Rechte vorbehalten

E 469061 m

N 5711590 m