

























PLANZEICHENVERZEICHNIS

(gemäß Planverordnung vom 25. Mai 2005)


















1. Siedlungsraum

-  a) Allgemeine Siedlungsbereiche (ASB)
-  aa) Vorsorgebereiche für allgemeine Siedlungsnutzungen¹⁾
-  b) ASB für zweckgebundenen Nutzungen, u.a.:
 -  ba) Ferieneinrichtungen und Freizeitanlagen
 -  bb) Einrichtungen des Bildungswesens¹⁾
 -  cc) Einrichtungen des Gesundheitswesens¹⁾
 -  bd) Militärische Einrichtungen¹⁾
-  c) Bereiche für gewerbliche und industrielle Nutzungen (GIB), u.a.:
 -  ca) Kraftwerke und einschlägige Nebenbetriebe
 -  cb) Abfallbehandlungsanlagen
-  cc) Vorsorgebereiche für gewerbliche und industrielle¹⁾ Nutzungen
-  d) Bereiche für flächenintensive Großvorhaben
-  e) GIB für zweckgebundene Nutzungen, u.a.:
 -  ea) Überträger Betriebsanlagen- und einrichtungen des Bergbaus²⁾
 -  eb) Standorte des kombinierten Güterverkehrs




2. Freiraum

-  a) Allgemeine Freiraum- und Agrarbereiche
 -  aa) Landwirtschaftliche Kernzonen¹⁾
-  b) Waldbereiche
-  c) Oberflächengewässer
 -  ca) Fließgewässer¹⁾
- d) Freiraumfunktionen
 -  da) Schutz der Natur
 -  db) Schutz der Landschaft und landschaftsorientierte Erholung
 -  dc) Regionale Grünzüge
 -  dd) Grundwasser und Gewässerschutz
 -  de) Überschwemmungsbereiche
- e) Freiraumbereiche für zweckgebundene Nutzungen
 -  ea) Aufschüttungen und Ablagerungen, u.a.:
 -  ea-1) Abfalldeponien
 -  ea-2) Halden²⁾
 -  eb) Sicherung und Abbau oberflächennaher Bodenschätze
 -  eb-1) Prioritätsstufe 1 und Prioritätsstufe 2¹⁾
 -  ec) Sonstige Zweckbindungen, u.a.:
 -  ec-1) Abwasserbehandlungs- und -reinigungsanlagen
 -  ec-2) Ferieneinrichtungen und Freizeitanlagen
 -  ec-3) Militärische Einrichtungen¹⁾

3. Verkehrsinfrastruktur

- a) Straßen unter Angabe der Anschlußstellen
 - aa) Straßen für den vorwiegend großräumigen Verkehr
 -  aa-1) Bestand, Bedarfsplanmaßnahmen
 -  aa-2) Bedarfsplanmaßnahmen ohne räumliche Festlegung
 - ab) Straßen für den vorwiegend überregionalen und regionalen Verkehr
 -  ab-1) Bestand, Bedarfsplanmaßnahmen
 -  ab-2) Bedarfsplanmaßnahmen ohne räumliche Festlegung
 - ac) Sonstige regionalplanerisch bedeutsame Straßen (Bestand und Planung)
 -  ac) Sonstige regionalplanerisch bedeutsame Straßen (Bestand und Planung)
- b) Schienenwege unter Angabe der Haltepunkte und Betriebsflächen
 - ba) Schienenwege für den Hochgeschwindigkeitsverkehr und sonstigen großräumigen Verkehr
 -  ba-1) Bestand, Bedarfsplanmaßnahmen
 -  ba-1a) zu reaktivierender/neuer Haltepunkt¹⁾
 -  ba-2) Bedarfsplanmaßnahmen ohne räumliche Festlegung²⁾
 - bb) Schienenwege für den überregionalen und regionalen Verkehr
 -  bb-1) Bestand, Bedarfsplanmaßnahmen
 -  bb-1a) zu reaktivierender/neuer Haltepunkt¹⁾
 -  bb-2) Bedarfsplanmaßnahmen ohne räumliche Festlegung²⁾
 - bc) Sonstige regionalplanerisch bedeutsame Schienenwege (Bestand und Planung)
 -  bc) Sonstige regionalplanerisch bedeutsame Schienenwege (Bestand und Planung)
 - bd) Stadtbahnen
 -  bd-1) Bestand^{1) 2)}
 -  bd-2) Bedarfplanmaßnahmen ohne räumliche Festlegung¹⁾
- c) Wasserstraßen unter Angabe der Güterumschlagshäfen²⁾
 -  c) Wasserstraßen unter Angabe der Güterumschlagshäfen²⁾
- d) Flugplätze
 -  da) Flughäfen/-plätze für den zivilen Luftverkehr
 -  db) Militärflugplätze²⁾
- e) Grenzen der Lärmschutzgebiete gem. LEP "Schutz vor Fluglärm"

Informelle Grenzsignaturen

-  a) Planungsgebietsgrenze
-  b) Kreisgrenze
-  c) Gemeindegrenze

¹⁾ Ergänzungen gemäß § 3 Absatz 4 der Planverordnung

²⁾ Planzeichen im Entwurf nicht verwendet

Die Darstellung des Gebietsentwicklungsplanes Teilabschnitt Oberbereich Paderborn behält ihre Rechtskraft in dem mit * gekennzeichneten Bereich

* Salzkotten (LEP VI Geseke-Salzkotten) - Kartenblatt 9 -

Dritte Durchführungsverordnung (DVO) zum Landesplanungsgesetz vom 5. Februar 1980

2. Gewerbe- und Industrieansiedlungsbereiche

-  c) Gebiete für flächenintensive Großvorhaben gemäß Landesentwicklungsplan VI